

KÄRNTEN
It's my life!

DIE SCHÖNSTEN WANDERUNGEN UND BERGTOUREN

WÖRTHERSEE-ROSENTAL UND KLAGENFURT

#wandernamwoerthersee


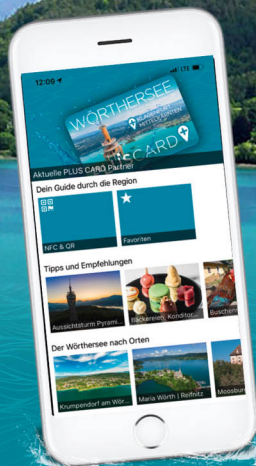
WOERTHERSEE.COM
VISITKLAGENFURT.AT



KÄRNTEN

Wörthersee
Rosental

SOMMERLUST MIT DER VISIT WÖRTHERRSEE APP



- Wetter & Webcam
- Gastgeber
- Events & Aktivitäten
- Touren
- Essen & Trinken
- Digitale Wörthersee Plus Card
- Region & Orte

#visitwoerthersee

WOERTHERSEE.COM/CARD

EINLEITUNG

Eintauchen. Diesmal nicht in die Tiefen des türkisblauen Wörthersees, sondern in eine malerische, völlig unberührte Naturlandschaft. Erwandern Sie die atemberaubenden Ausblicke, die romantischen Plätze und entdecken Sie Wege, die selbst die erfahrensten Wanderer zum Staunen bringen.

In dieser Broschüre stellen wir Ihnen die schönsten Wanderungen und Bergtouren vor. Die Region Wörthersee-Rosental Tourismus GmbH und die örtlichen Tourismusinformationen stehen Ihnen für Fragen jederzeit zur Verfügung.

Alle Touren + GPS Daten finden Sie auch auf:

www.woerthersee.com/wandern & www.visitklagenfurt.at/wandern

Stand 2022



INHALT

Seite

EINLEITUNG	03
INHALT	04 - 05
LEITSYSTEME / LEGENDE	06 - 07
WÖRTHERSEE RUNDWANDERWEG	08 - 13
WRWKlagenfurt - Velden / Velden - Klagenfurt (Nordufer).....	10
WRWKlagenfurt - Velden / Velden - Klagenfurt (Südufer).....	12
WANDERN IN MOOSBURG	14 - 27
W1 Bannwaldweg.....	16
W2 Seeblickweg.....	18
W3 Panoramaweg.....	20
W4 Karawankenblickweg.....	22
W5 Kaiser Arnulf Weg.....	24
21 Gipfelweg Gallin.....	26
WANDERN IN PÖRTSCHACH	28 - 35
W6 Kulturwanderweg.....	30
W7 Panoramaweg Pörtschach.....	32
Slow Trail Brahmweg.....	34
WANDERN IN KRUMPENDORF	36 - 43
W8 Schalenstein Runde.....	38
W9 Pirkerkogel Runde.....	40
W10 Krumpendorfer Weitwanderweg.....	42
WANDERN IN KEUTSCHACH AM SEE	44 - 55
W11 Rundwanderweg Keutschach.....	46
W12 Keutschacher Panoramaweg.....	48
W13 Moorwanderung Keutschach.....	50
W14 Pyramidenkogelweg Keutschach.....	52
Pyramidenkogel Rundwanderweg.....	54
WANDERN IN MARIA WÖRTH	56 - 67
W15 Spintikteich Runde.....	58
W16 Slow Trail Schaukelweg - St. Margarethen Runde.....	60
W17 Pyramidenkogelweg Reifnitz.....	62
W18 Pyramidenkogelweg Maria Wörth.....	64
W19 Pyramidenkogelweg Dellach.....	66
WANDERN IN SCHIEFLING AM WÖRTHERSEE	68 - 75
W20 Pyramidenkogelweg Schiefeling.....	70
W21 Penkensee Runde.....	72
W22 Kathreinkogel Runde.....	74

WANDERN IN VELDEN	76 - 89
Zur Kathreinkogel Runde.....	78
W23 Schlosspark Rosegg Runde.....	80
W24 Sternberg Runde.....	82
W25 Saissersee Runde.....	84
W26 Slow Trail Römerschlucht – Forstee Runde.....	86
Slow Trail Yogaweg.....	88
 WANDERN IN TECHELSBERG	 90 - 97
W27 Forstsee Runde.....	92
W28 Taubenbühel.....	94
W29 Hoher Gallin Weg.....	96
 WANDERN IN KLAGENFURT AM WÖRTHERSEE	 98 - 111
Altstadtwandern.....	100
Barrierefreier Spaziergang.....	102
Kreuzbergl Wandertour (Wälder und Schlösser).....	104
Kreuzbergl Wandertour (von der Stadt zum See).....	106
Am Mariazeller Weg von Klagenfurt nach Maria Saal.....	108
Kreuzbergl Rundwanderweg.....	110
 WANDERN IM ROSENAL	 112 - 133
Zwergohreulenwanderweg.....	114
Märchenhafte Augenblicke Runde.....	116
Künstlerdorf Suetschach Runde.....	118
Rasland Rundweg.....	120
Tafelberg Panoramarunde.....	122
Durch die Tschepaschlucht.....	124
Klagenfurter Hütte – Kosiak.....	126
Aussichtsberg Hochobir.....	128
Mittagskogel.....	130
Über den Bärensattel auf den Hochstuhl.....	132
 TOURISMUSINFORMATIONEN	 134
 IMPRESSUM	 138

LEITSYSTEM / LEGENDE

BESCHILDERUNG

SAISSERSEE RUNDE W25 **6,30 km**
Teufelsgraben 0,20 km
Kranzlhofen 1,45 km
Gesamtlänge: SAISSERSEE RUNDE 6,85 km

Walden an der Wothensee



Gesamtlänge



farblich angepasste
Wanderwegsnummer



Runnersfun
Farbleitsystem®



Entfernung
bis zum Ziel

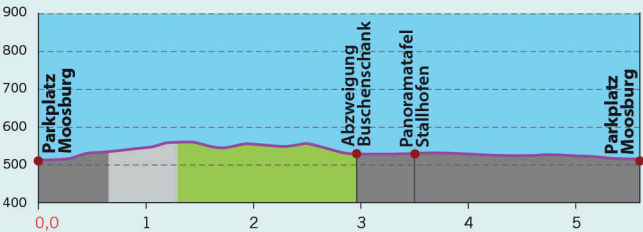


Zwischenziele mit
Entfernungen

Wanderwege markiert nach dem Runnersfun Farbleitsystem®.
Die Markierungstafeln enthalten alle relevanten Informationen wie:

- Wegverlauf (Pfeilrichtung)
- Name des Wanderweges
- Runnersfun Farbleitsystem®
- Wanderwegnummer (Nummer im Kreis)
- km (Entfernung) bis zum Ziel
- Zwischenziele
- Gesamtlänge des Wanderwegs

PROFILE UND HÖHENMETER



Die angepassten Profile für die einzelnen Wanderwege enthalten ebenso detaillierte Informationen.

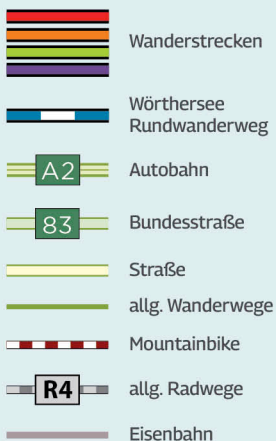
- Höhenprofil des gesamten Wanderwegs
- Untergrundbeschaffenheit einzelner Abschnitte
- Zwischenziele

LEITSYSTEM / LEGENDE

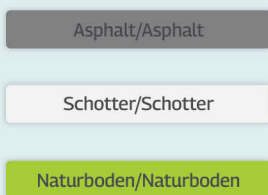
PIKTOGRAMME



STRECKEN / STRASSEN



PROFIL-UNTERGRÜNDE





© Martin Hofmann



© Gert Steinthaler



© Arnold Poeschl



WÖRTHERSEE RUNDWANDERWEG



WRW	KLAGENFURT - VELDEN VELDEN - KLAGENFURT (Nordufer)	28,70 km	830 hm	mittel
WRW	KLAGENFURT - VELDEN VELDEN - KLAGENFURT (Südufer)	26,00 km	615 hm	mittel

WÖRTHERSEE RUNDWANDERWEG



KLAGENFURT - VELDEN / VELDEN - KLAGENFURT

Ob Spaziergänger oder Wanderer - der bestens beschilderte und mit gemütlichen Rastplätzen ausgestattete Rundwanderweg führt sie zu mystischen Kraftplätzen und gibt immer wieder faszinierende Ausblicke auf den Wörthersee und die Bergkette der Karawanken frei. Das Gelände des Wörthersee Rundwanderweges ist hügelig, die Route verläuft größtenteils in waldreichem Gebiet. Vielerorts verläuft die Strecke in Natur- und Landschaftsschutzgebieten. Erfahren Sie Geschichten aus längst vergangenen Zeiten und Wissenswertes über die besonderen Gegebenheiten des außergewöhnlichen Seengebietes. Genießen sie unerwartete Naturschauspiele und erleben sie ihre Urlaubsregion aus einem neuen Blickwinkel.

Ausgangspunkt: Der Weg kann beliebig begonnen und unterbrochen werden. Am besten eignen sich dazu die Schiffsanlege stellen rund um den See.



28,70 km



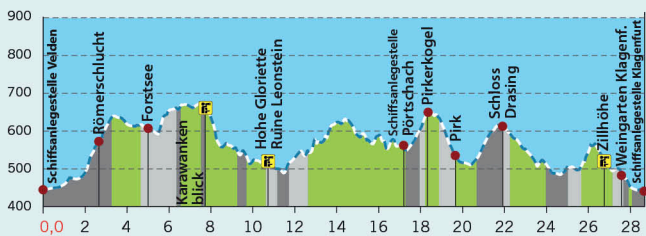
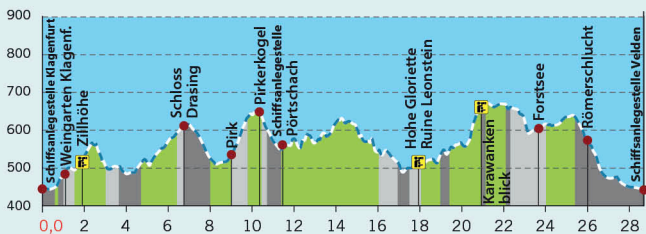
830 hm



mittel



NFURT (NORDUFER)



WÖRTHERSEE RUNDWANDERWEG



KLAGENFURT - VELDEN / VELDEN - KLAGENFURT



© Gert Steintaler



26,00 km



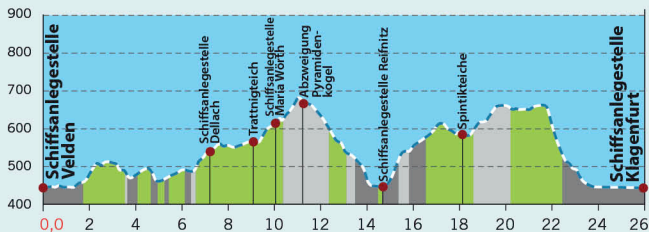
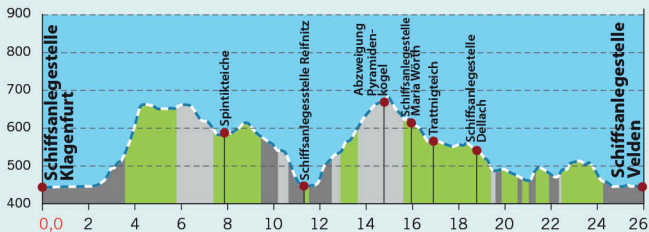
615 hm




mittel




NURFURT (SÜDUFER)

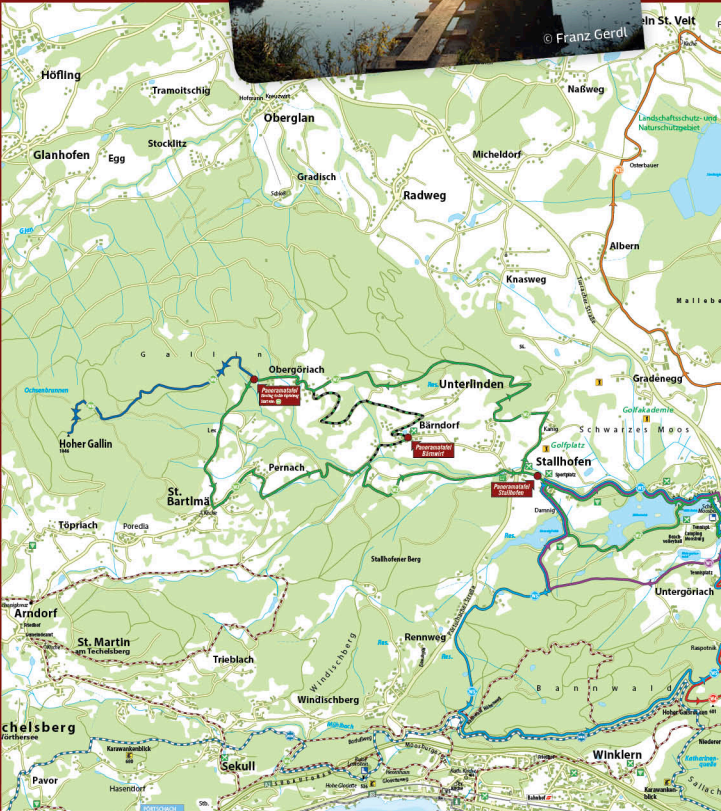




© Andreas Irnstorfer



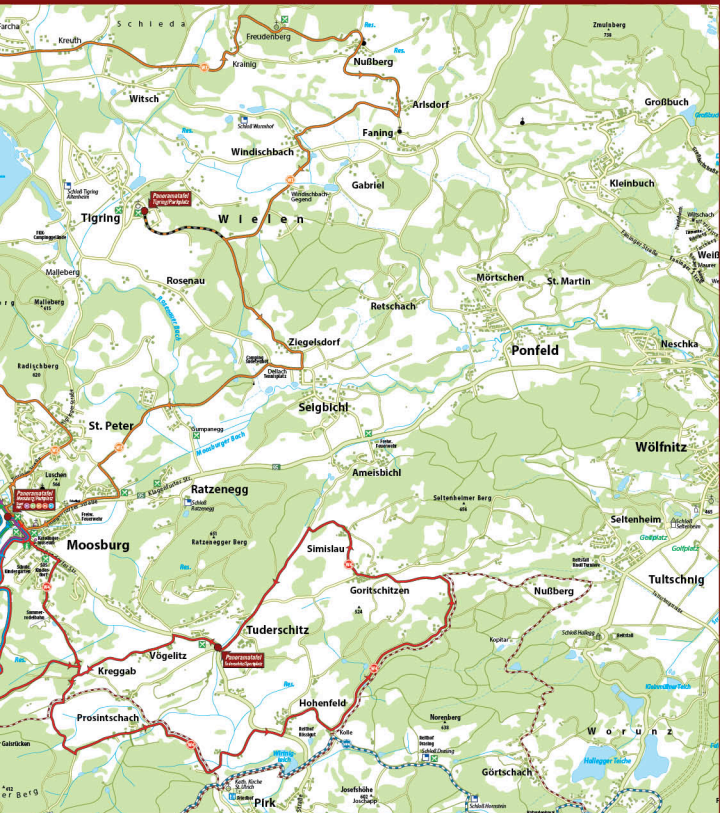
© Franz Gerdl



MOOSBURG



W1	BANNWALDWEG	5,80 km	65 hm	leicht
W2	SEEBLICKWEG	15,20 km	370 hm	mittel
W3	PANORAMAWEG	19,25 km	330 hm	mittel
W4	KARAWANKENBLICKWEG	15,70 km	260 hm	mittel
W5	KAISER ARNULF WEG	10,80 km	140 hm	mittel
21	GIPFELWEG GALLIN (hin & retour 5,20km)	2,60 km	210 hm	mittel



WANDERN IN MOOSBURG

BANNWALDWEG

Stets begleitet von idyllischen kleinen Teichen, die zum Verweilen einladen, bietet der Bannwaldweg hervorragende Bedingungen für eine entspannte, ruhige Wanderung inmitten einer traumhaften Naturkulisse. Das ruhige Wasser, die blühenden Seerosen und der wohltuende Duft des Waldes machen den Weg so einladend. Ob als Familienausflug oder einfach mal zum Entspannen - hier fühlt man sich wohl.

Ausgangspunkt: Parkplatz Moosburg, Feldkirchner Straße,
9062 Moosburg

Verbindung nach: Stallhofen, Pörschach

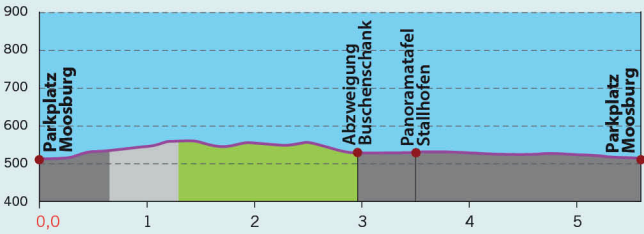
 5,80 km

 65 hm

 leicht



WANDERN IN MOOSBURG



© Andreas Irnstorfer

WANDERN IN MOOSBURG



SEEBLICKWEG

Lust auf etwas Abwechslung? Dann ist der Seeblickweg perfekt für Sie geeignet. Der Wanderweg führt vorbei an zwei naturbelassenen Teichen und an der Golfanlage Moosburg, die den einen oder anderen Wanderer auch schon zu einer kleinen Golfrunde verführte.

Am Ende des Weges, werden Sie auch historisch verwöhnt, denn das Schloss Moosburg hat so einiges zu bieten, auch kulinarisch!

Ausgangspunkt: Parkplatz Moosburg, Feldkirchner Straße,
9062 Moosburg

Verbindung nach: Stallhofen, Pörschach



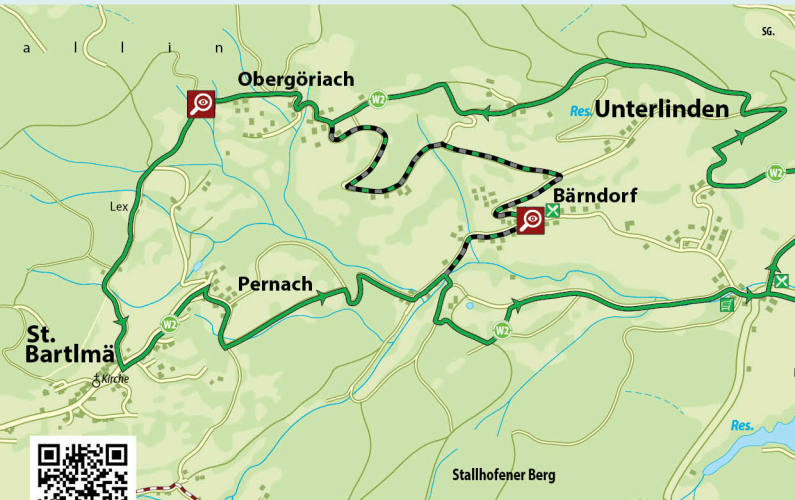
15,20 km



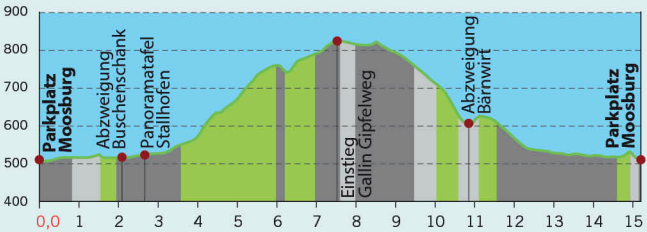
370 hm



mittel



WANDERN IN MOOSBURG



WANDERN IN MOOSBURG

W3 PANORAMAWEG

Eine etwas längere Wanderroute ist der Moosburger Panoramaweg. Sie durchwandern viele kleine Orte und da kann es schon vorkommen, dass Sie mal von einem scheuen Reh oder einem kreuzenden Feldhasen begrüßt werden. Besonders in der Region um den Strußnigteich haben Sie einen tollen Ausblick auf die Karawanken, der Ihnen auf keinen Fall entgehen sollte!

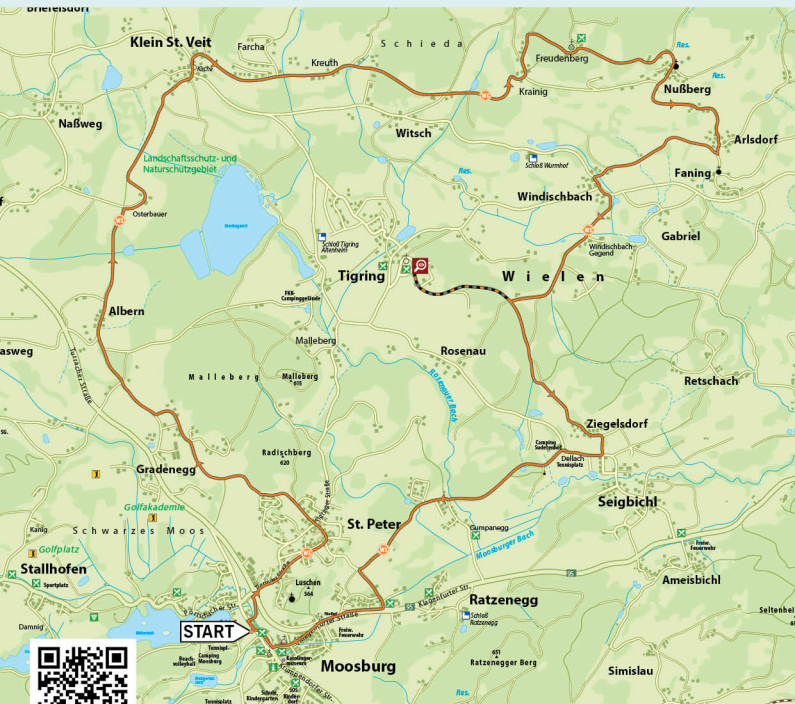
Ausgangspunkt: Parkplatz Moosburg, Feldkirchner Straße, 9062 Moosburg

Verbindung nach: Tigring

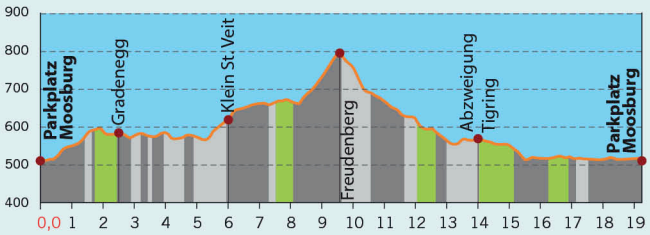
 19,25 km

 330 hm

 mittel



WANDERN IN MOOSBURG



WANDERN IN MOOSBURG



KARAWANKENBLICKWEG

Sie sehnen sich nach einem spannenden, aber auch anspruchsvollen Wanderweg? Möchten Ihre Kondition auf den Prüfstand stellen? Dann nichts wie los! Auf diesem Wanderweg erleben Sie interessante Auf- und Abstiege, durchqueren kleine Dörfer und können sich zwischendurch eine kleine Stärkung und Verschnaufpause gönnen. Eine Belohnung gibt es natürlich auch! Denn die Route führt direkt an der Sommerrodelbahn vorbei. Eine Wanderung für alle Sinne in traumhafter Naturlandschaft!

Ausgangspunkt: Parkplatz Moosburg, Feldkirchner Straße, 9062 Moosburg

Verbindung nach: Tunderschitz, Pörtschach



15,70 km



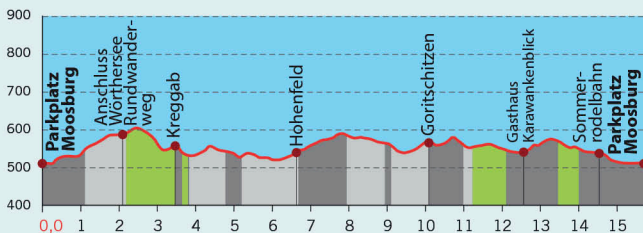
260 hm



mittel



WANDERN IN MOOSBURG



WANDERN IN MOOSBURG



KAISER ARNULF WEG

Der Kaiser Arnulf Weg ist ein vielseitiger Wanderweg durch die Moosburger Naturkulisse. Er ist nicht allzu schwer und bietet immer wieder Plätze zum Entspannen und Wohlfühlen. Auf der Wanderung gibt es viel zu entdecken, wie die Moosburger Teiche oder das Schloss Moosburg.

Ausgangspunkt: Parkplatz Moosburg, Feldkirchner Straße, 9062 Moosburg

Verbindung nach: Stallhofen, Pörschach



10,80 km

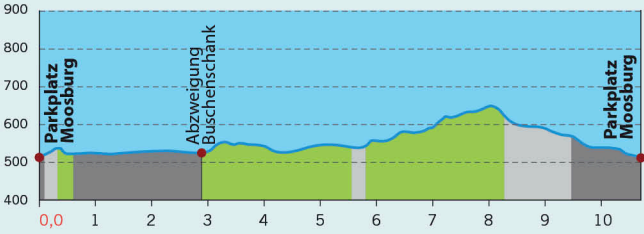


140 hm



mittel





WANDERN IN MOOSBURG

21 GIPFELWEG GALLIN

Oft ist das Ziel nicht so leicht erreichbar, aber die Anstrengung lohnt sich dann meistens doch immer. Das angestrebte Ziel dieses Wanderweges ist der beeindruckende Panoramablick auf den Wörthersee und die umliegenden Berggipfel vom Hohen Gallin, der neben dem Taubenbühel die höchste Erhebung im Bereich des Wörthersees ist. Zwar ist der Anstieg steil, aber nicht sehr lang. Ein Wandervergnügen mit Weitblick.

Ausgangspunkt: Obergöriach, 9062 Obergöriach

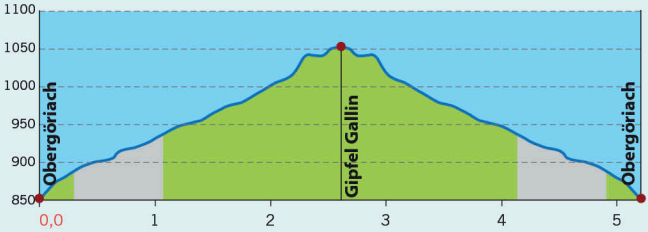
Verbindung nach: St. Bartelmä, Stallhofen

 **2,60 km**
(5,20 km hin & retour)

 **210 hm**

 **mittel**





© Andrea Rainer



© Franz Gerdl



© Fotografie Gruber



WANDERN IN PÖRTSCHACH

W6 KULTURWANDERWEG

Lassen Sie sich verwöhnen – von einem wunderschönen Ausblick auf den türkisblauen Wörthersee von der Hohen Gloriette aus und genießen Sie den Anblick auf die Reste der ehemaligen Burg Leonstein. Der abwechslungsreiche Wanderweg mit seinen atemberaubenden Natur- und Kulturschönheiten, hat seinen Namen auf jeden Fall zu Recht verdient!

Ausgangspunkt: Tourismusinformation Pörtschach,
Werzerpromenade 1, 9210 Pörtschach

Verbindung nach: Moosburg, Forstsee

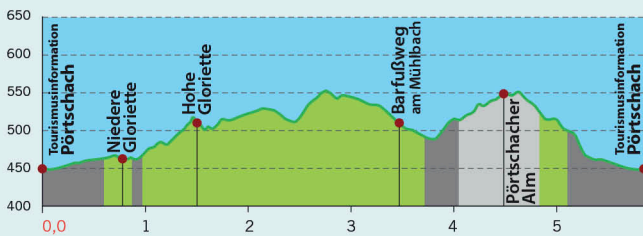
 5,85 km

 180 hm

 mittel



WANDERN IN PÖRTSCHACH



PÖRTSCHACH



WANDERN IN PÖRTSCHACH



PANORAMAWEG PÖRTSCHACH

Am Ufer des Wörthersees entlang wandern, dem Rauschen der Wellen zuhören und den vorbeifahrenden Motorbooten zuwinken – eine Wanderung mit „Wohlfühlfeeling“. Sie können aber nicht nur das Blau des Wassers genießen und während der Wanderung mal kurz ins herrliche Wasser abtauchen, sondern kommen auch an der 1000 Jahre alten Linde vorbei. Danach warten zwei Aussichtspunkte auf Sie, der Karawankenblick und der Aussichtspunkt Bannwald, wo sie sich eine kurze Pause gönnen dürfen.

Ausgangspunkt: Tourismusinformation Pörtschach,
Werzerpromenade 1, 9210 Pörtschach

Verbindung nach: Moosburg, Krumpendorf



11,50 km



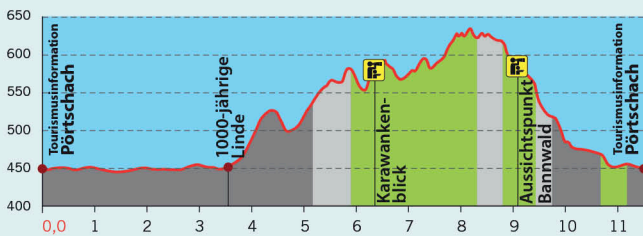
285 hm



mittel



WANDERN IN PÖRTSCHACH



PÖRTSCHACH



WANDERN IN PÖRTSCHACH

SLOW TRAIL BRAHMSWEG

Lernen Sie am Brahmweg die Geschichte Pörtschachs kennen, des ehemaligen kleinen Fischerdorfes, in dem der Komponist Johannes Brahms bevorzugt seine Sommermonate verbrachte und das heute Tourismuszentrum am Wörthersee und der Austragungsort des jährlichen internationalen Brahms-Wettbewerbs ist.

Ausgangspunkt: Tourismusinformation Pörtschach,
Werzerpromenade 1, 9210 Pörtschach



6,20 km



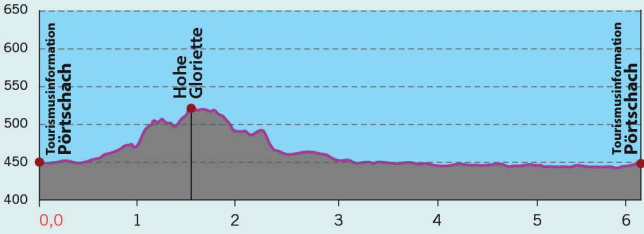
150 hm

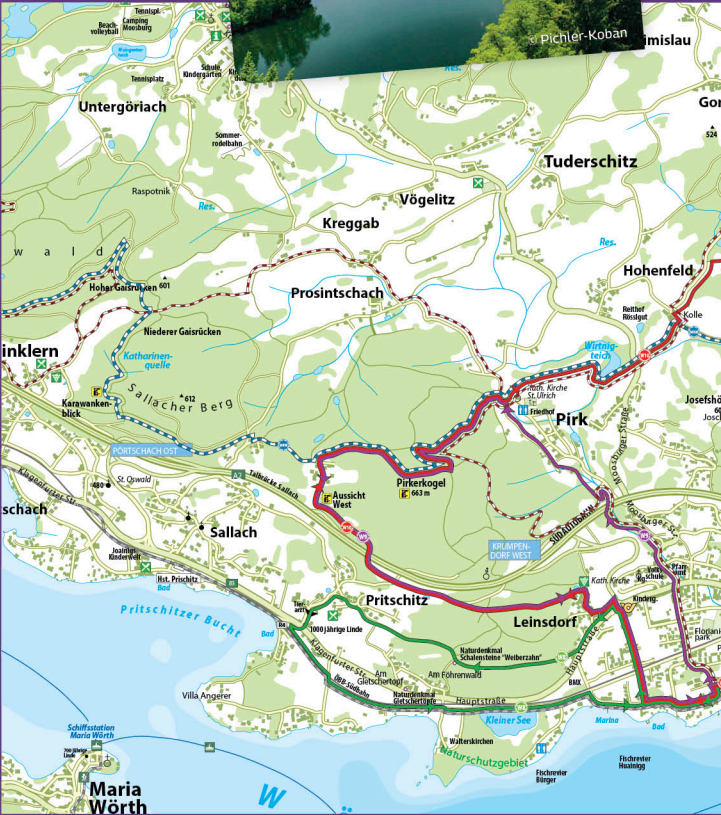


mittel



WANDERN IN PÖRTSCHACH





KRUMPENDORF



W8	SCHALENSTEIN RUNDE	6,90 km	70 hm	leicht
W9	PIRKERKOGEL RUNDE	8,65 km	225 hm	mittel
W10	KRUMPENDORFER WEITWANDERWEG	16,20 km	405 hm	mittel



WANDERN IN KRUMPENDORF

W8 SCHALENSTEIN RUNDE

Schalensteine, auch Näpfchensteine oder Opfersteine genannt, sind Steine mit schalenförmigen Vertiefungen, die auf natürlichem Weg entstanden oder von Menschen eingearbeitet worden sind. Dieser Wanderweg hält historische Besonderheiten bereit, auch wenn der Name dieser Runde womöglich auf einem Irrtum beruht. Sie passieren den „Weiberzahn“, einen sagenumwobenen Felsblock im Wald, der vermutlich kein Schalenstein ist. Weiters kommen Sie an der 1000 Jahre alten Linde in Pritschitz vorbei. Mit einem kleinen Umweg (beim Hotel Soleo Richtung Pörtschach der Hauptstraße folgen) sehen Sie auch den mächtigen Gletschertopf, ein Naturdenkmal aus der letzten Eiszeit.

Ausgangspunkt: Parkbad Krumpendorf, Pamperlallee 35, 9201 Krumpendorf

Verbindung nach: Pörtschach, Moosburg

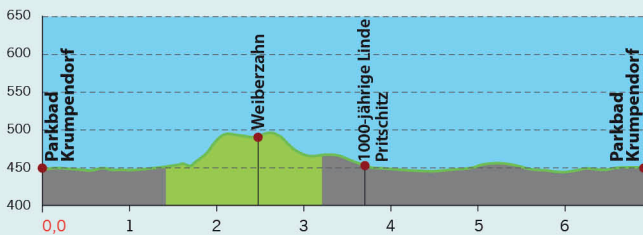
 6,90 km

 70 hm

 leicht



WANDERN IN KRUMPENDORF



KRUMPENDORF



WANDERN IN KRUMPENDORF



PIRKERKOGEL RUNDE

Die Wanderung auf den Pirkerkogel (663 m) liefert ganz besondere Eindrücke von der Region. Vom höchsten Punkt, dem Pirkerkogel hat man einen wunderschönen Ausblick auf den See und die umgebende Naturlandschaft. Die Wanderung bietet alles, was sich ein Wanderer nur wünschen kann: See, Berg, Wald, verschiedene Bodenbeschaffenheiten und ein abschließender Sprung in den türkisblauen Wörthersee. Ein vollendetes Wandererlebnis.

Ausgangspunkt: Parkbad Krumpendorf, Pamperlallee 35, 9201 Krumpendorf

Verbindung nach: Tuderschitz



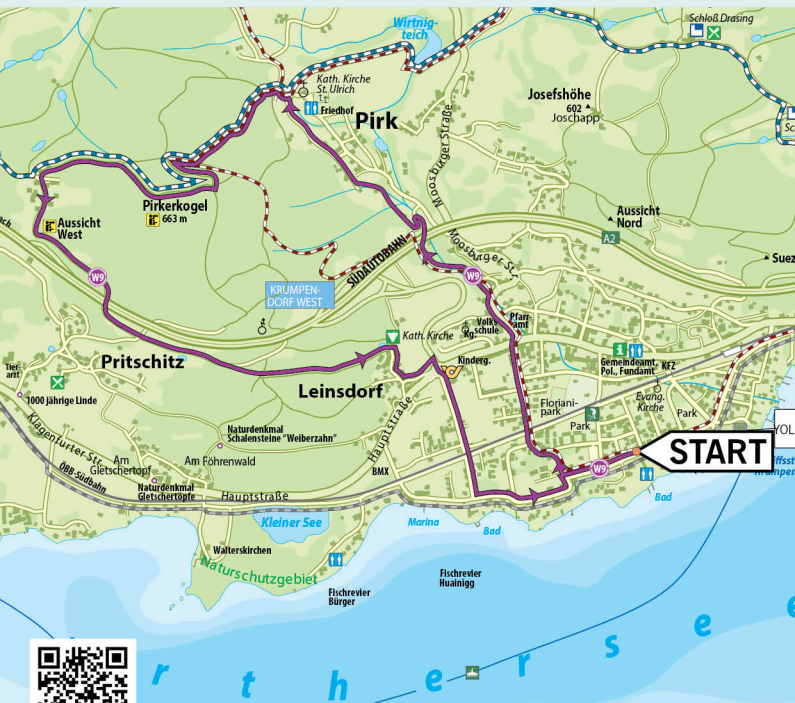
8,65 km



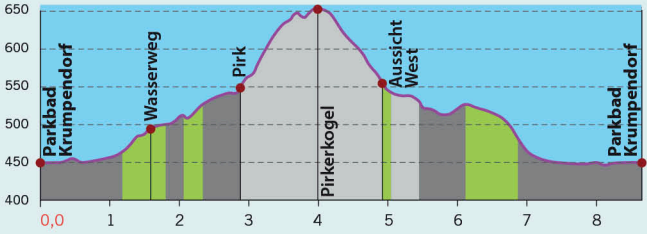
225 hm



mittel



WANDERN IN KRUMPENDORF



KRUMPENDORF



WANDERN IN KRUMPENDORF



KRUMPENDORFER WEITWANDERWEG

Wie eine Achterbahn – ein ständiges Auf und Ab. Der Krumpendorfer Weitwanderweg ist nicht nur durch seine Länge, sondern auch durch die zahlreichen Auf- und Abstiege eine wirkliche Meisterleistung. Jedoch sollten Sie nicht wie in der Achterbahn die Augen vor lauter Angst zukneifen sondern unbedingt offen halten, denn es warten viele unglaubliche Aussichtsplätze, eine traumhafte Naturlandschaft und noch weitere Überraschungen auf Sie.

Ausgangspunkt: Parkbad Krumpendorf, Pamperlallee 35,
9201 Krumpendorf

Verbindung nach: Nußberg, Klagenfurt



16,20 km



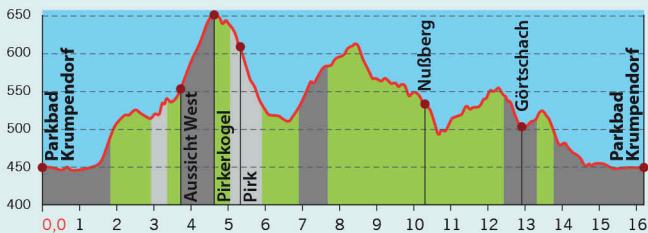
405 hm



mittel



WANDERN IN KRUMPENDORF



KRUMPENDORF



KEUTSCHACH AM SEE



W11	RUNDWANDERWEG KEUTSCHACH	32,60 km	880 hm	mittel
W12	KEUTSCHACHER PANORAMAWEG	12,50 km	330 hm	mittel
W13	MOORWANDERUNG KEUTSCHACH	7,65 km	105 hm	leicht
W14	PYRAMIDENKOGELWEG KEUTSCHACH	13,50 km	385 hm	mittel
	PYRAMIDENKOGEL RUNDWANDERWEG	2,30 km	90 hm	leicht



WANDERN IN KEUTSCHACH



RUNDWANDERWEG KEUTSCHACH

Erfreuen Sie sich an den unzähligen naturbelassenen Seen, den heimischen Jausenstationen und Buschenschenken, dem Aussichtsturm am Pyramidenkogel und genießen Sie für einen Tag die Ruhe und Unbeschwertheit, die das Wandern mit sich bringt. Gestalten Sie die Länge Ihrer Wanderung nach Ihren Wünschen und Bedürfnissen, damit einem einwandfreien Wandertag nichts mehr im Wege steht.

Ausgangspunkt: Gemeindeamt Keutschach, Keutschach 1, 9074 Keutschach am See

Verbindung nach: Sekirn, Reifnitz, Maria Wörth



32,60 km




880 hm



mittel



WANDERN IN KEUTSCHACH



KEUTSCHACH



WANDERN IN KEUTSCHACH



KEUTSCHACHER PANORAMAWEG

Über Keutschach erstreckt sich ein Wanderweg voller geheimer Überraschungen. Entlang der Strecke lernen Sie den Baßgeigensee, den Rauschelesee sowie den Plöschenberg kennen. Ganz versteckt, mitten im Wald befindet sich der märchenhafte Kindererlebnis-Zauberwald – ein Paradies für die ganze Familie.

Ausgangspunkt: Gemeindeamt Keutschach, Keutschach 1,
9074 Keutschach am See

Verbindung nach: Sekirn



12,50 km



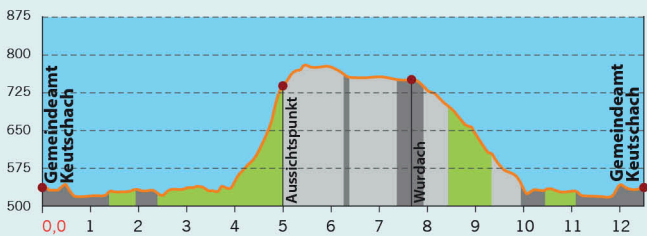
330 hm



mittel



WANDERN IN KEUTSCHACH



WANDERN IN KEUTSCHACH

W13

MOORWANDERUNG KEUTSCHACH

Bekommen Sie Einblicke über die Entstehung der Moorlandschaft, lernen Sie die Tier- und Pflanzenwelt kennen und beobachten Sie die Naturschutzarbeit entlang des Wanderweges. An verschiedenen Abschnitten finden Sie Schautafeln mit interessantem Wissen über die Geologie, die erste Besiedelung, die Urlandschaft, die Lehmgrube, die Quellen, Seen und Wälder. Eine kleine Wanderung mit vielen neuen Eindrücken.

Ausgangspunkt: Gemeindeamt Keutschach, Keutschach 1, 9074 Keutschach am See

Verbindung nach: Reifnitz, Maria Wörth

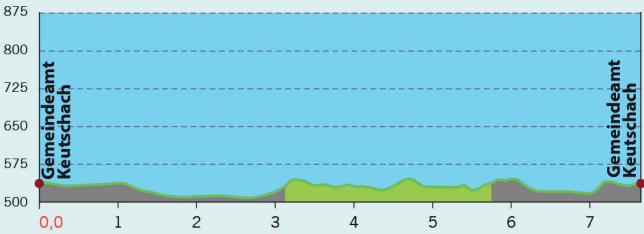
 7,65 km

 105 hm

 leicht



WANDERN IN KEUTSCHACH



KEUTSCHACH

WANDERN IN KEUTSCHACH

W14

PYRAMIDENKOGELWEG KEUTSCHACH

Sollten Sie annehmen, dass sich die Wanderung nur wegen dem Aussichtsturm am Pyramidenkogel lohnt, dann haben Sie sich getäuscht. Der Aussichtsturm ist vielleicht das Highlight der Wanderung, aber bis dahin kommen Sie noch an vielen einzigartigen Plätzen vorbei. Erforschen Sie doch den sagemumwobenen Opferstein, erkunden Sie die Kirche St. Margarethen und bestaunen Sie die Burgruine Reifnitz, bevor Sie vom weltweit höchsten Holzaussichtsturm über den Wörthersee blicken. Denn man sagt ja „der Weg ist das Ziel.“

Ausgangspunkt: Gemeindeamt Keutschach, Keutschach 1, 9074 Keutschach am See

Verbindung nach: Reifnitz, Trattnigteich

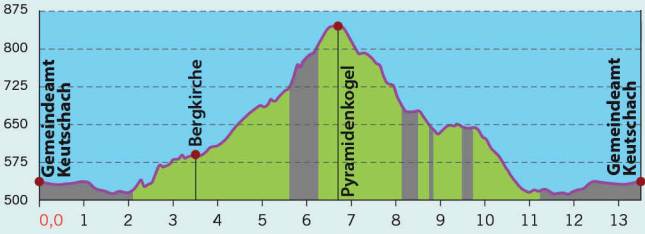
 13,50 km

 385 hm

 mittel



WANDERN IN KEUTSCHACH



WANDERN IN KEUTSCHACH

PYRAMIDENKOGEL RUNDWANDERWEG

Der Aussichtsturm am Pyramidenkogel bietet die perfekte Kulisse für eine kurze Wanderung. Mit einer Länge von 2,3 km und einem Höhenunterschied von nur 90 Metern ist der Rundwanderweg für die ganze Familie geeignet. Direkt unter dem weltweit höchsten Holzaussichtsturm ist der Start- und Endpunkt dieser Tour.

Ausgangspunkt: Aussichtsturm Pyramidenkogel, Linden 62, 9074 Keutschach am See

Verbindung nach: Reifnitz, Trattnigteich

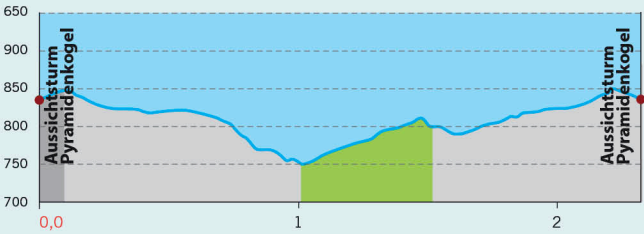
 2,30 km


 90 hm

 leicht



WANDERN IN KEUTSCHACH





MARIA WÖRTH

KÄRNTEN
Wörthersee
Rosental

W15	SPINTIKTEICH RUNDE	8,05 km	205 hm	mittel
W16	SLOW TRAIL SCHAUKELWEG - ST. MARGARETHEN RUNDE	6,00 km	180 hm	mittel
W17	PYRAMIDENKOGELWEG REIFNITZ	11,00 km	405 hm	mittel
W18	PYRAMIDENKOGELWEG MARIA WÖRTH	10,70 km	405 hm	mittel
W19	PYRAMIDENKOGELWEG DELLACH	14,80 km	410 hm	mittel



WANDERN IN MARIA WÖRTH


W15


SPINTIKTEICH RUNDE

Durch Wald und Wiese gelangen Sie zu den zwei Spintikteichen, die sich auf dem Höhenrücken zwischen dem Wörthersee und dem Keutschacher Seental befinden. Der obere, malerische Teich ist ein sehr beliebter, öffentlich zugänglicher Badeteich, welcher an warmen Sommertagen den Wanderern als kleine Abkühlung zu Gute kommt. Aber auch für eine kurze Erholungspause eignet sich der unter Naturschutz stehende Teich hervorragend.

Ausgangspunkt: Schiffsanlegestelle Reifnitz, Wörthersee
Süduferstraße, 9081 Reifnitz

Verbindung nach: Sekirn, Keutschach

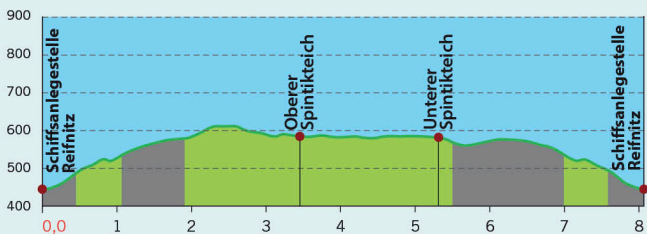
 8,05 km

 205 hm

 mittel



WANDERN IN MARIA WÖRTH



WANDERN IN MARIA WÖRTH



SLOW TRAIL SCHAUKELWEG - ST. MARGARETHE

Der Schaukelweg hält viele Besonderheiten für Sie bereit. Sie kommen an einer heidnischen Kultstätte, dem Opferstein, vorbei und können die Bergkirche St. Margarethen, die Burgruine Reifnitz und die Kirche St. Anna erkunden.

Schaukeln und Hängematten laden zum Verweilen und Relaxen ein.

Ausgangspunkt: Schiffsanlegestelle Reifnitz, Wörthersee
Süduferstraße, 9081 Reifnitz

Verbindung nach: Maria Wörth, Keutschach



6,00 km



180 hm



mittel



ETHEN RUNDE



WANDERN IN MARIA WÖRTH



PYRAMIDENKOGELWEG REIFNITZ

Lust auf eine Wanderung mit Fernblick? Der Pyramidenkogelweg von Reifnitz bringt Sie direkt zu dem weltweit höchsten Holz Aussichtsturm, der Ihnen einen 360° Rundblick über fast ganz Kärnten bietet. Die Wanderung verläuft durch den Gidlwald, vorbei an der St. Anna Kirche, und gewährt somit einen schattigen Aufstieg. Hervorragend für einen Tagesausflug mit der ganzen Familie.

Ausgangspunkt: Schiffsanlegestelle Reifnitz, Wörthersee
Süduferstraße, 9081 Reifnitz

Verbindung nach: Maria Wörth, Trattnigteich



11,00 km



405 hm



mittel



WANDERN IN MARIA WÖRTH



MARIA WÖRTH

© Pichler-Koban

WANDERN IN MARIA WÖRTH



PYRAMIDENKOGELWEG MARIA WÖRTH

Auch der Aufstieg auf den Pyramidenkogel von Maria Wörth ist heiß umworben, denn die Wanderung hat noch eine weitere Besonderheit: Die berühmte Hochzeitskirche Maria Wörth, die sich auf einer Halbinsel am Südufer des Wörthersees befindet. Hier haben sich schon viele Paare das „Ja“-Wort gegeben – ein wahrhaft romantisches Plätzchen, das auf alle Fälle wert ist gesehen zu werden – ob direkt vor Ort, oder von oben.

Ausgangspunkt: Schiffsanlegestelle Maria Wörth, Schiffplatz, 9082 Maria Wörth

Verbindung nach: Reifnitz, Trattnigteich



10,70 km



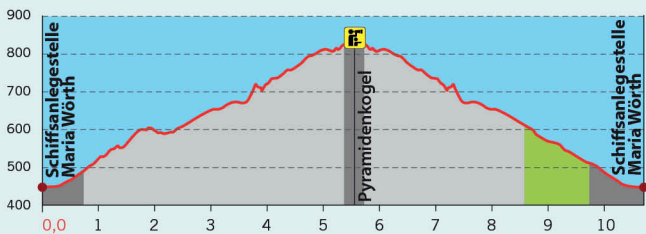
405 hm



mittel



WANDERN IN MARIA WÖRTH



WANDERN IN MARIA WÖRTH



PYRAMIDENKOGELWEG DELLACH

Erleben Sie einen einzigartigen Wandertag, mit dreifachem Spaßfaktor. Zuerst wird sie der Golfplatz mit seiner leicht gewellten Struktur beeindruckt, welcher zu den anspruchsvollsten Golfplätzen Österreichs zählt. Auch der kleine romantische Teich, der Trattnigteich, liegt am Wege. Sie werden nicht widerstehen können, Ihre Füße darin abzukühlen. Und der Höhepunkt des Wandervergnügens ist natürlich die atemberaubende Aussicht vom Pyramidenkogel.

Ausgangspunkt: Schiffsanlegestelle Dellach, Wörthersee
Süduferstraße, 9082 Maria Wörth

Verbindung nach: Trattnigteich, Maria Wörth



14,80 km



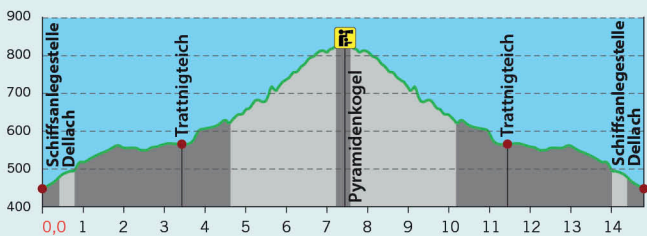
410 hm



mittel



WANDERN IN MARIA WÖRTH





© Franz Gerdl



© Franz Gerdl



SCHIEFLING AM WÖRTHERSEE

KÄRNTEN
Wörthersee
Rosental

W20	PYRAMIDENKOGELWEG SCHIEFLING	8,45 km	310 hm	mittel
W21	PENKENSEE RUNDE	9,75 km	190 hm	mittel
W22	KATHREINKOGEL RUNDE	12,80 km	265 hm	mittel



WANDERN IN SCHIEFLING



PYRAMIDENKOGELWEG SCHIEFLING

Die kürzeste Wanderung, die zum Pyramidenkogel führt, ist der Pyramidenkogelweg von Schiefing aus. Dieser eignet sich besonders für jene, die ein knappes Zeitbudget haben. Und trotz kürzerem Weg ist diese Route auf keinem Fall weniger abwechslungsreich – eine idyllische Naturlandschaft, der naturbelassene Trattnigteich sowie der Aussichtsturm, zeichnen die kurze, aber vielseitige Wanderung aus.

Ausgangspunkt: Trattnigteich, Trattnigteichstraße 1, 9535 Schiefing am Wörthersee

Verbindung nach: Dellach, Maria Wörth, Schiefing



8,45 km



310 hm



mittel



WANDERN IN SCHIEFLING



WANDERN IN SCHIEFLING

W21 PENKENSEE RUNDE

Diese Wanderung legt besonders großen Wert auf die Natur und die Natürlichkeit. Das wird vor allem am Moorrastplatz ersichtlich, der verträumt und paradiesisch im Sumpfgebiet des Ramsar Gebietes angelegt wurde. Auch der kleine Penkensee im Osten der Ortschaft Penken ist ein geschätztes Plätzchen für ruhige Stunden. Ruhen und ruhen lassen lautet hier das Geheimrezept.

Ausgangspunkt: Gemeindeamt Schiefing, Pyramidenkogelstraße 150, 9535 Schiefing am Wörthersee

Verbindung nach: Keutschach, Pyramidenkogel

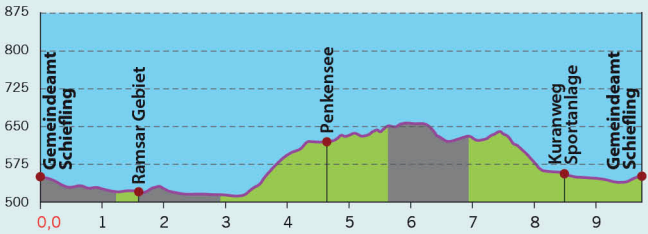
 9,75 km

 190 hm

 mittel



WANDERN IN SCHIEFLING



WANDERN IN SCHIEFLING



KATHREINKOGEL RUNDE

Zurück in die Zeit der Römer. Lassen Sie sich darauf ein, in eine andere Zeit einzutauchen. In eine Zeit in der mesolithische Jäger und Sammler den Berg als Siedlungsplatz nutzten. Nehmen Sie sich die Zeit und bewandern Sie den 772 Meter hohen Kathreinkogel, um urgeschichtliche und römische Ausgrabungen zu erkunden. Allein um der Aussicht wegen, zahlt es sich aus, den „Kegel“, der sich mitten aus der Landschaft hervorhebt, zu bewandern.

Ausgangspunkt: Gemeindeamt Schiefling, Pyramidenkogelstraße 150, 9535 Schiefling am Wörthersee

Verbindung nach: Velden



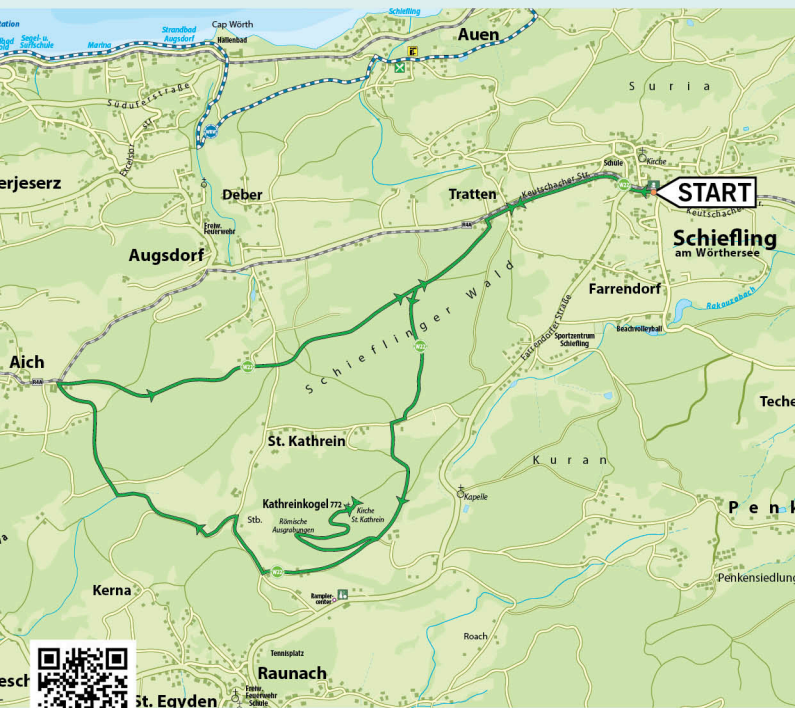
12,80 km



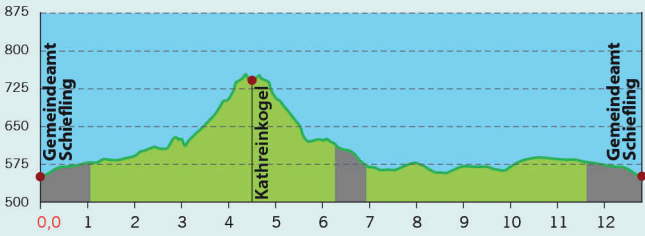
265 hm




mittel




WANDERN IN SCHIEFLING





© Gert Perauer



© Gert Perauer



VELDEN

KÄRNTEN

Wörthersee
Rosental

	ZUR KATHREINKOGEL RUNDE	5,30 km	190 hm	leicht
W23	SCHLOSSPARK ROSEGG RUNDE	9,50 km	170 hm	leicht
W24	STERNBERG RUNDE	11,50 km	285 hm	mittel
W25	SAISSERSEE RUNDE	6,85 km	195 hm	mittel
W26	SLOW TRAIL RÖMERSCHLUCHT - FORSTSEE RUNDE	6,80 km 11,25 km	165 hm 270 hm	mittel mittel
	SLOW TRAIL YOGAWEG	3,00 km	45 hm	leicht



WANDERN IN VELDEN

ZUR KATHREINKOGEL RUNDE

Eine sehr schöne entspannende Wanderung knüpft sich an die Kathreinkogel Runde in Schiefling an. Wandern entlang des Ufers, Segelboote an sich vorbeiziehen lassen und sich von der romantischen Seeatmosphäre mitreißen lassen – so kann eine Wanderung gestartet werden, die eine hervorragende Basis für die weitere Wanderung auf den Kathreinkogel bietet.

Ausgangspunkt: Schiffsanlegestelle Velden, Secorso,
9220 Velden

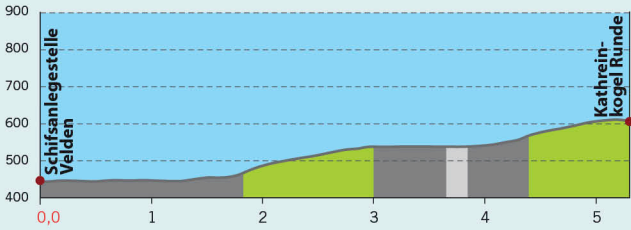
 5,30 km

 190 hm

 leicht



WANDERN IN VELDEN



WANDERN IN VELDEN



SCHLOSSPARK ROSEGG RUNDE

Eine Wanderung für Klein und Groß ist die Schlosspark Rosegg Runde. Der Bäckerteich bietet ein harmonisches Plätzchen um die Naturlandschaft zu genießen. Besonders die Anbindung zum Schloss Rosegg, zum Tierpark und zum Labyrinth wird von vielen kleinen und großen Wanderbegeisterten in Anspruch genommen. Natur, Spaß und Bewegung miteinander zu vereinen kann doch ganz einfach sein.

Ausgangspunkt: Schiffsanlegestelle Velden, Seecorso, 9220 Velden

Verbindung nach: Rosegg



9,50 km

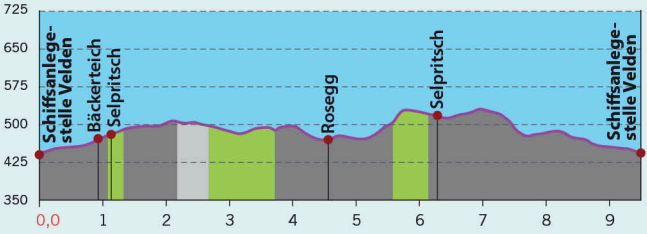


170 hm



leicht





WANDERN IN VELDEN

W24 STERNBERG RUNDE

Wandern Sie der Sonne entgegen, durch Wald und Wiesen, idyllische kleinen Ortschaften und finden Sie Ihren eigenen persönlichen Lieblingsplatz. Die Wanderung hält viele kleine Überraschungen für Sie bereit, wie die friedliche Kirche Sternberg, die spätromanische Dorfkirche in Kranzlhofen oder den Teufelsgraben, der nicht so gefährlich ist wie er klingt. Aber finden Sie es doch selbst heraus!

Ausgangspunkt: Schiffsanlegestelle Velden, Seecorso, 9220 Velden

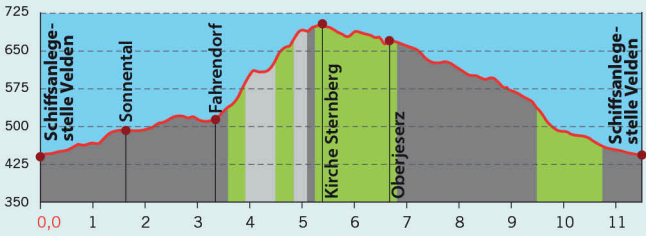
Verbindung nach: Saissensee

 11,50 km

 285 hm

 mittel





© Pichler-Koban

WANDERN IN VELDEN

W25

SAISSERSEE RUNDE

Mitten in die ländliche Landschaft über dem Wörthersee eingebettet befindet sich ein kleiner Moorsee, zu dem diese Wanderung führt. Viele Wanderer schätzen diesen Wanderweg aufgrund der Ruhe, der Abgeschlossenheit und der Naturbelassenheit. Aber auch der Aussichtspunkt, die „Veldener Kanzel“, lässt den einen oder anderen schwärmen.

Ausgangspunkt: Schiffsanlegestelle Velden, Secorso, 9220 Velden

Verbindung nach: Sternberg



6,85 km

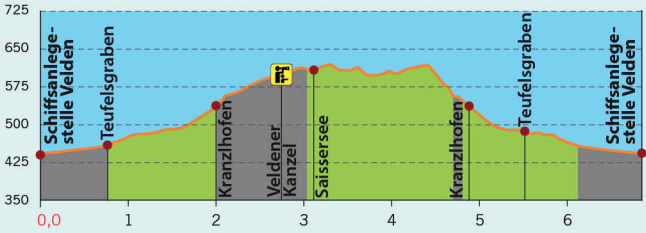


195 hm



mittel





W26

SLOW TRAIL RÖMERSCHLUCHT - FORSTSEE

Der Slow Trail Römerschlucht (Forstsee Runde) ist eine sehr abwechslungsreiche Wanderung. Das verdanken wir der Franzosenkirche, der Römerschlucht mit dem Römerstein, dem naturbelassenen Forstsee sowie dem Aussichtspunkt „Hohes Kreuz“. Hier bietet sich ein traumhafter Ausblick über die gesamte Veldener Bucht bis hin zu den Karawanken und Julischen Alpen.

Ausgangspunkt Slow Trail Römerschlucht: Am Beginn der Römerschlucht in der Nähe der Franzosenkirche, Forstseestraße, 9220 Velden

Ausgangspunkt Forstsee Runde: Schiffsanlegestelle Velden, Secorso, 9220 Velden

Verbindung nach: Forstsee, Pörtschach



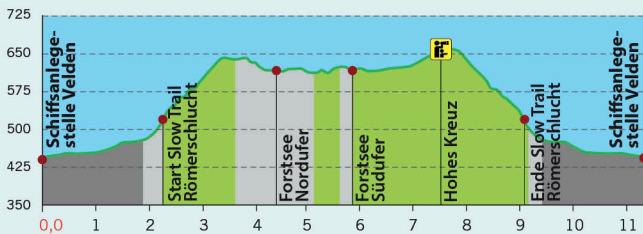
mittel

6,80 km (Slow Trail Römerschlucht)
11,25 km (Forstsee Runde)

165 hm (Slow Trail Römerschlucht)
270 hm (Forstsee Runde)



E RUNDE



VELDEN

SLOW TRAIL YOGAWEG

Der Wörthersee Yogaweg bietet den Aufbau und die Abfolge einer klassischen Yogastunde mit Körper-, Atem und Achtsamkeitsübungen. Die in den jeweiligen Stationen detailliert beschriebenen Yogaübungen trainieren sowohl die Körperspannung als auch die Beweglichkeit. Die Achtsamkeitsübungen unterstützen Sie dabei, die Kraft der Gegenwart zu spüren und zu genießen.

Ausgangspunkt: Tourismusinformation Velden,
Villacher Straße 19, 9220 Velden

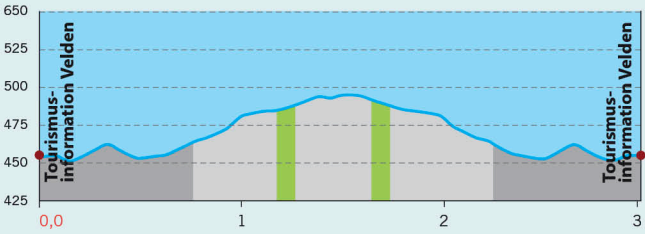
Der Start ist auch bei der Schiffsanlegestelle Velden möglich.

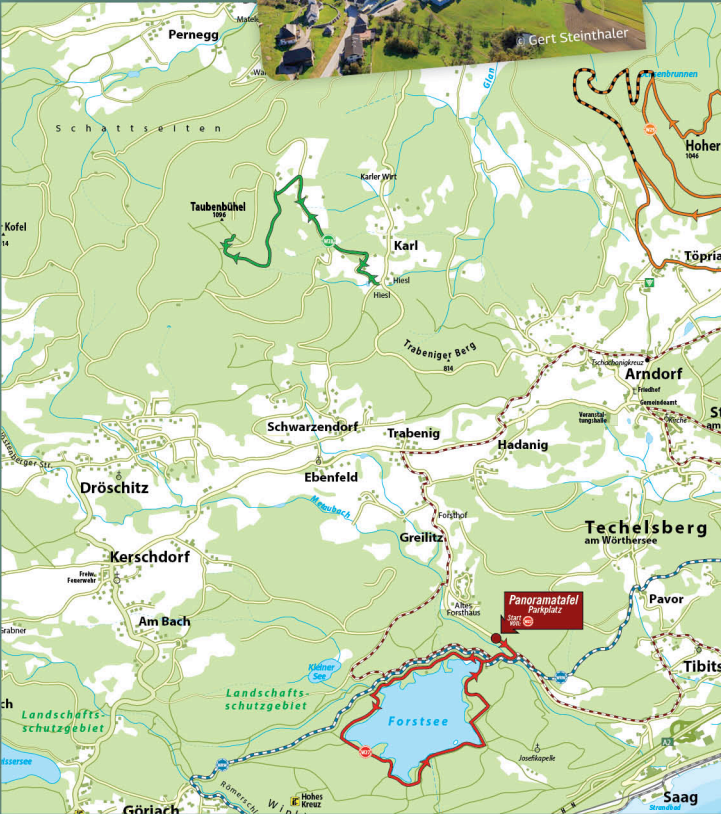
 3,00 km

 45 hm

 leicht



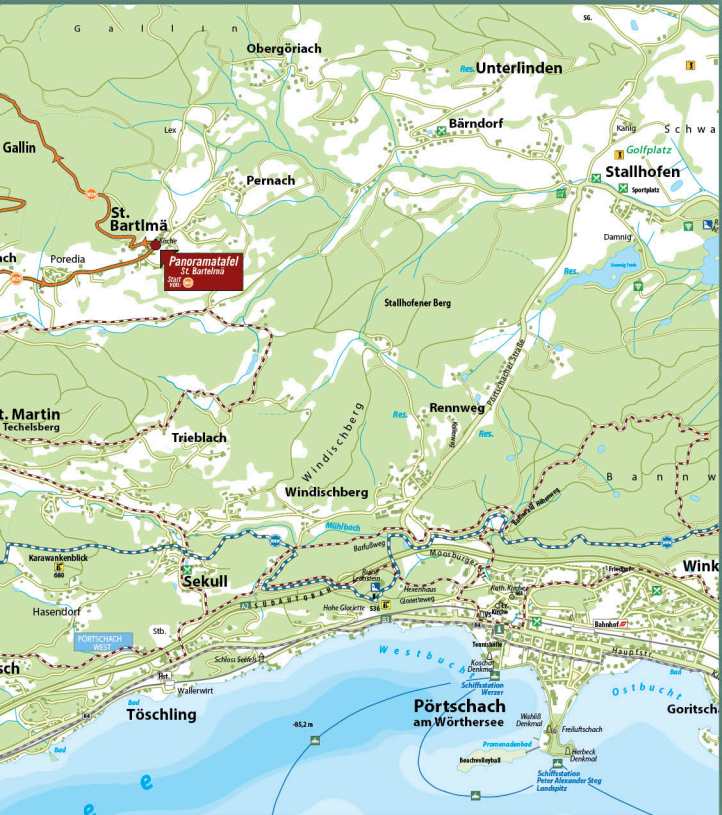




TECHELSBERG

KÄRNTEN
Wörthersee
Rosental

W27	FORSTSEE RUNDE	4,30 km	55 hm	leicht
W28	TAUBENBÜHEL (hin & retour 4,80 km)	2,40 km	245 hm	mittel
W29	HOHER GALLIN WEG	7,10 km	300 hm	mittel



WANDERN IN TECHELSBERG



FORSTSEE RUNDE

Entlang eines schmalen Pfades wandern, den Duft des Waldes einatmen und einzelne Sonnenstrahlen einfangen – eine Wanderung mit Mehrwert. Die Runde um den Forstsee lädt aber nicht nur zum Wohlfühlen ein, sondern sie bietet auch die eine oder andere Badestelle, an der man nicht so leicht vorbeikommt, ohne sich einen Sprung in das angenehme Wasser des Forstsees zu genehmigen.

Für die neugierigen Wanderbegeisterten gibt es auch eine kleine Kapelle nahe des Sees versteckt – die Josefikapelle.

Ausgangspunkt: Parkplatz Forstsee, Greilitz, 9212 Techelsberg

Verbindung nach: Velden



4,30 km



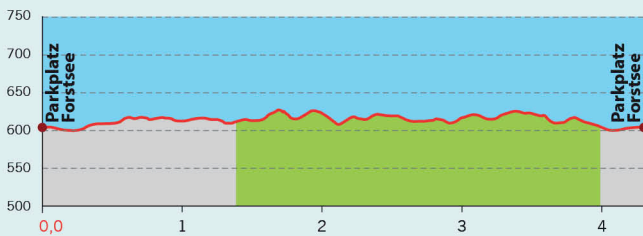
55 hm



leicht



WANDERN IN TECHELSBERG



WANDERN IN TECHELSBERG



TAUBENBÜHEL

Kurz aber dennoch nicht ganz so leicht erweist sich die Wanderung zum Gipfel des 1.069 Meter hohen Taubenbühel, dem höchsten Punkt im Bereich des Wörthersees. Was Sie aber am Ende der Wanderung erwartet, werden Sie so schnell nicht wieder vergessen können. Ein Ausblick über den türkisblauen Wörthersee, wie sie ihn selten zu Gesicht bekommen - himmlisch, vertraut und dennoch einzigartig wunderschön.

Ausgangspunkt: Hiesl, Karl, 9212 Techelsberg



2,40 km

(4,80 km hin & retour)



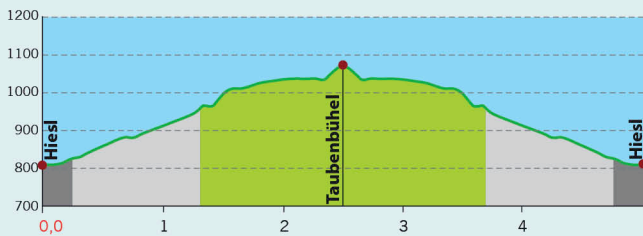
245 hm



mittel



WANDERN IN TECHELSBERG



WANDERN IN TECHELSBERG



HOHER GALLIN WEG

Romantische Plätze, Ausblicke auf beeindruckende Naturlandschaften und Seenschauspiele bietet die Wanderung auf den Hohen Gallin, der neben dem Taubenbühel die höchste Erhebung im Bereich des Wörthersees ist. Lassen Sie sich von den Eindrücken verzaubern und genießen Sie die zahlreichen Ausblicke, die Sie auf der Wanderung beleiten.

Ausgangspunkt: St. Bartlmä, 9212 Techelsberg

Verbindung nach: Obergöriach



7,10 km



300 hm



mittel



WANDERN IN TECHELSBERG





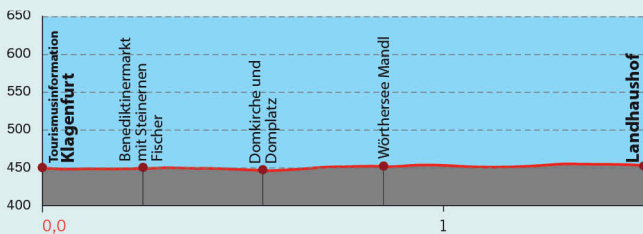


KLAGENFURT AM WÖRTHERSEE



ALTSTADTWANDERN IN KLAGENFURT	1,50 km	5 hm	leicht
BARRIEREFREIER SPAZIERGANG AM WÖRTHERSEE IN DIE KLAGENFURTER ALTSTADT	4,60 km	15 hm	leicht
KREUZBERGL WANDERTOUR WÄLDER UND SCHLÖSSER	8,70 km	170 hm	mittel
KREUZBERGL WANDERTOUR VON DER STADT ZUM SEE	9,20 km	150 hm	mittel
AM MARIAZELLER WEG VON KLAGENFURT NACH MARIA SAAL	9,50 km	295 hm	mittel
KREUZBERGL RUNDWANDERUNG	17,50 km	500 hm	mittel

WANDERN IN KLAGENFURT



WANDERN IN KLAGENFURT

BARRIEREFREIER SPAZIERGANG

VOM WÖRTHERSEE IN DIE KLAGENFURTER ALTSTADT

Einer der vielen Vorzüge der südlichsten Landeshauptstadt Österreichs ist ihre Nähe zum Wörthersee. Dieser barrierefreie Spaziergang verläuft gemütlich entlang des Wassers, vom See direkt in die wunderschöne Klagenfurter Altstadt.

Wegkennzeichnung: Gelbe Wegtafeln - Wanderweg 14
(Lendspitz/Loretto - Landhaushof)

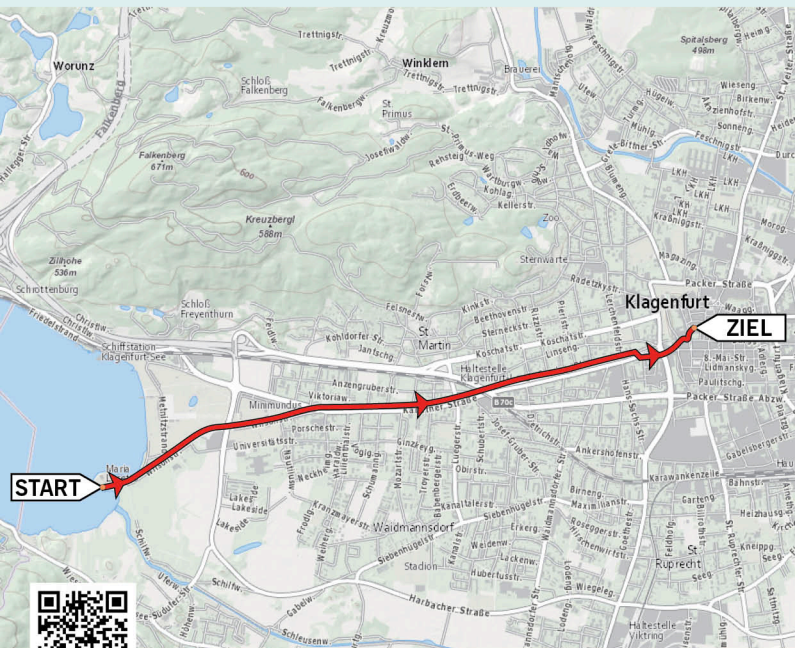
Ausgangspunkt: Halbinsel Schloß Maria Loretto, Lorettoweg,
9020 Klagenfurt am Wörthersee

Zielpunkt: Landhaushof Klagenfurt


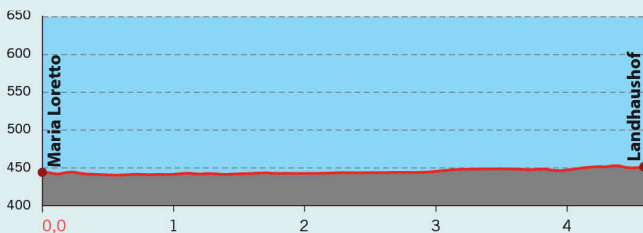
 4,60 km

 15 hm

 leicht



WANDERN IN KLAGENFURT



WANDERN IN KLAGENFURT

KREUZBERGL WANDERTOUR


WÄLDER UND SCHLÖSSER

Beginnend in St. Martin geht es quer über das Kreuzbergl, durch idyllische Wälder und vorbei an pittoresken Schlössern bis in den Norden der Stadt Klagenfurt. Eine aussichtsreiche Wandertour für die ganze Familie.

Wegkennzeichnung: Gelbe Wegtafeln - Wanderweg 34
(Steinerne Brücke - Ulrichsberg)

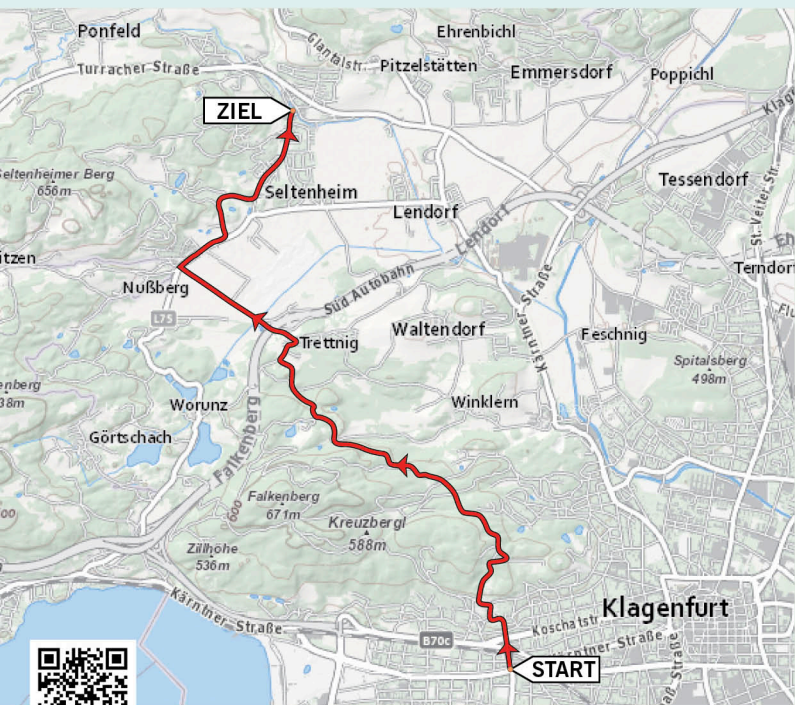
Ausgangspunkt: Steinerne Brücke, Villacher Straße/Luegerstraße,
9020 Klagenfurt am Wörthersee

Zielpunkt: Hauptstraße, Klagenfurt/Wölfnitz

 8,70 km

 170 hm

 mittel



WANDERN IN KLAGENFURT



WANDERN IN KLAGENFURT

KREUZBERGL WANDERTOUR


VON DER STADT ZUM SEE

Ausgehend vom Landhaushof im Herzen der Klagenfurter Altstadt wandert man zum Kreuzberg, dem beliebtesten Naherholungsgebiet der Klagenfurterinnen und Klagenfurter, um schließlich in der Wörthersee Ostbucht anzukommen. Eine Wandertour für die ganze Familie.

Wegkennzeichnung: Gelbe Wegtafeln - Wanderweg 11
(Landhaushof - Lendspitz/Loretto)

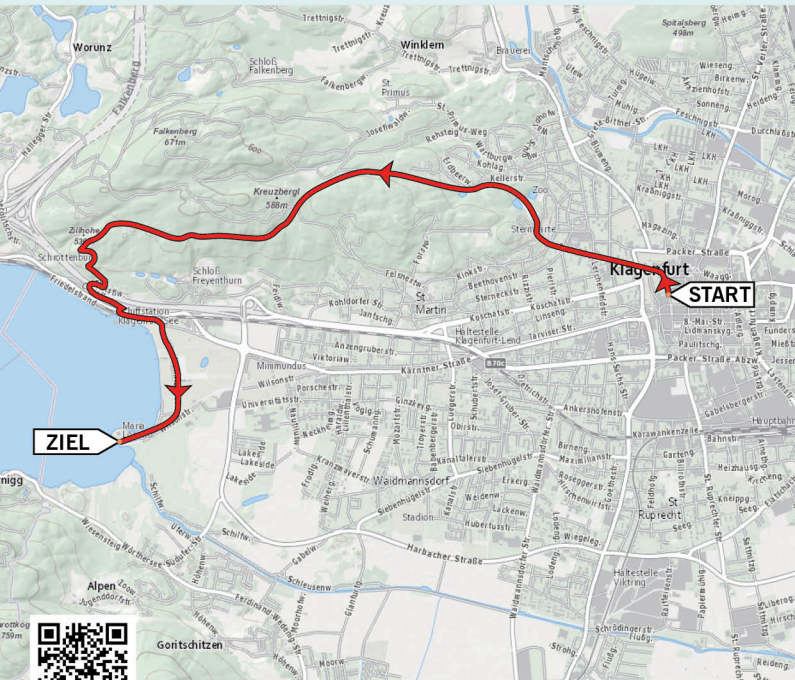
Ausgangspunkt: Landhaushof, Landhaushof 1,
9020 Klagenfurt am Wörthersee

Zielpunkt: Schloss Maria Loretto, Klagenfurt

 9,20 km

 150 hm

 mittel



WANDERN IN KLAGENFURT




WANDERN IN KLAGENFURT

AM MARIAZELLER WEG VON KLAGENFURT NACH

Ausgehend vom Klagenfurter Stadtteil Annabichl führt diese Tour über den Mariazeller Weg ins geschichtsträchtige Maria Saal im Norden der Region...

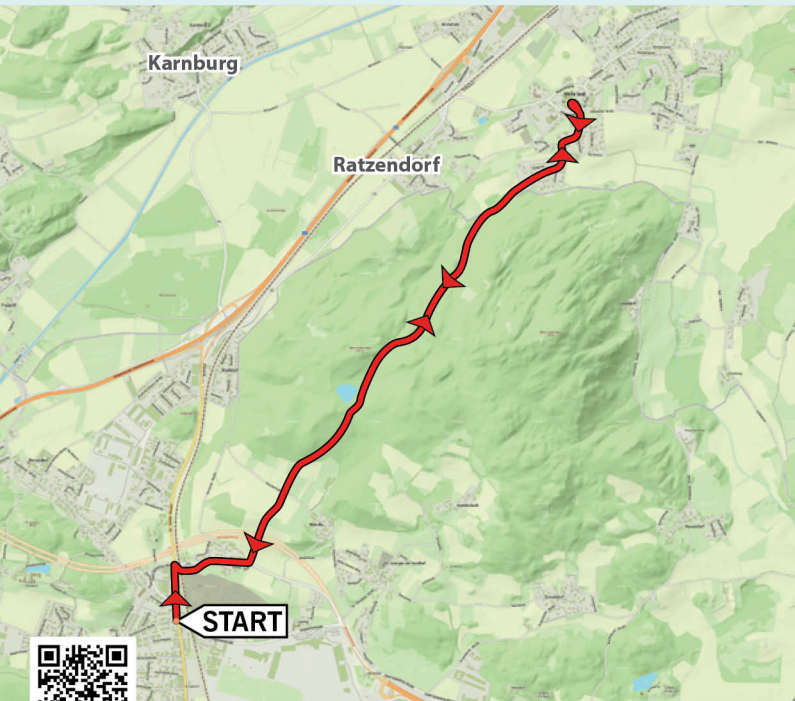
Über den im Norden der Stadt Klagenfurt liegenden Maria Saaler Berg wandert man über den Mariazeller Pilgerweg in den Wallfahrtsort Maria Saal. In dieser historisch bedeutenden Gemeinde erfährt man vielerlei Wissenswertes über die alten Römer, besucht den Maria Saaler Dom, das Freilichtmuseum oder den Tonhof.

Ausgangspunkt: Bushaltestelle „Annabichl“, St.-Veiter-Straße 240, 9020 Klagenfurt am Wörthersee

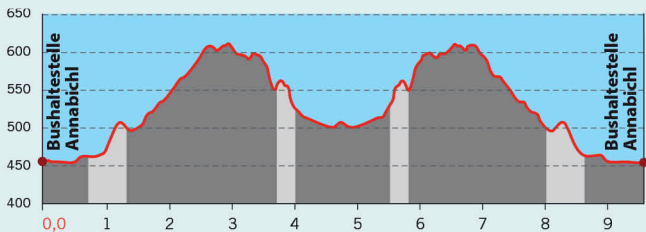
 9,50 km

 295 hm

 mittel



H MARIA SAAL



KREUZBERGL RUNDWANDERUNG

Am südlichen Ausläufer des **Feldkirchen-Moosburger-Hügellandes** erleben Sie während der Rundwanderung ein faszinierendes, abwechslungsreiches **Naherholungsgebiet – das Kreuzbergl**. Sie beginnen diese Kreuzbergl-Runde nordwestlich des Klagenfurter Feldes erreichen den **3. Kreuzbergl-Teich**. Über die **Volkssternwarte**, das „Schweizer Haus“ und die **Landesgedächtnisstätte** erreichen Sie den „Karawankenblick“. Ein lang gezogener Höhenrücken bringt Sie zum „**Weißer Hirschen**“ und weiter zum **Schloss Freyenthurn** mit großartigen Ausblicken in Richtung Südwesten. Über die **Zillhöhe** und der „Anna-Mühle“ gelangen Sie zum höchsten Punkt der Runde, dem **Falkenberg**. Die Runde führt Sie nach unten zur **Hallegger-Senke** mit den Teichen und dem Pferdegestüt des Gutes Hallegg – nach einem Rechtsbogen über Trettnig erreichen Sie das **Schloss Falkenberg**. Die Weg-Nr. 34 bringt Sie nach SO am **Waldwirt** vorbei – Sie verlassen diesen in Richtung Nordosten und vollenden diese Runde bis zum Ausgangspunkt.

Ausgangspunkt: Parkplatz Feldkirchner Straße Höhe Intersport,
Feldkirchner Straße 114 FMZ, 9020 Klagenfurt am W.



17,50 km



500 hm



mittel




**Minimundus
Planetarium**

Reptilienzoo Happ



WANDERN IN KLAGENFURT







WANDERN IM ROSENTAL



ZWERGOHREULENWANDERWEG	6,60 km	140 hm	leicht
MÄRCHENHAFTE AUGENBLICKE RUNDE	13,40 km	440 hm	mittel
KÜNSTLERDORF SUETSCHACH RUNDE	7,10 km	170 hm	mittel
RASLAND RUNDWEG	10,50 km	240 hm	mittel
TAFELBERG PANORAMARUNDE	10,10 km	310 hm	mittel
DURCH DIE TSCHIPPASCHLUCHT	5,80 km	525 hm	mittel
KLAGENFURTER HÜTTE - KOSIAK	9,50 km	880 hm	schwer
AUSSICHTSBERG HOCHOBIR	15,00 km	1.200 hm	schwer
MITTAGSKOGEL	12,70 km	1.320 hm	schwer
ÜBER DEN BÄRENSATTEL AUF DEN HOCHSTUHL	17,00 km	1.475 hm	schwer

ZWERGOGHREULENWANDERWEG

Tauchen Sie ein in die Welt einer der kleinsten europäischen Eulenarten. Am Zwergohreulenwanderweg Plöschenberg-Wurdach führt eine leichte Wanderung entlang bunter Magerwiesen und durch lichte Wälder auf die Anhöhe des Sattnitz-Plateaus. Unterwegs bieten Informationstafeln interessantes Wissen zu Fauna, Flora und der Zwergohreule, die hier heimisch ist. Wunderschöne Aussichten nach Süden ins Rosental und auf die Karawanken sowie nach Norden ins Keutschacher Seental und gemütliche Einkehrmöglichkeiten laden zum Verweilen.

Ausgangspunkt: Landgasthof Plöschenberg, Plöschenberg 4, 9071 Köttmannsdorf



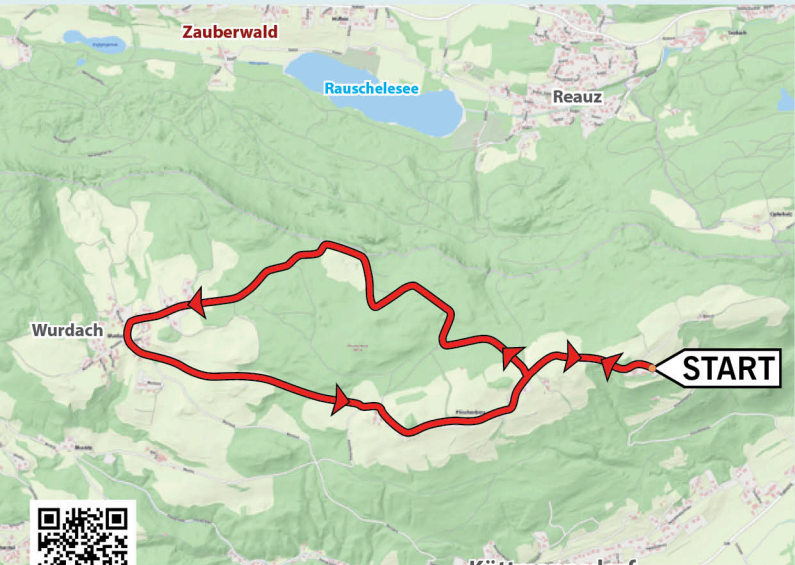
6,60 km



140 hm



leicht





MÄRCHENHAFTE AUGENBLICHE RUNDE

Der Rundweg im schönsten Talschluss der Karawanken führt vom Bergdorf Windisch Bleiberg hinauf ins verborgene Bodental. Mehrere Startplätze und eine perfekte Beschilderung mit Querverbindungen bieten neben den liebevoll gestalteten Rastplätzen und ausgezeichneten Einkehrmöglichkeiten entlang der Runde Wanderkomfort für gemütliche Spaziergänger und ambitionierte Genusswanderer.

Ausgangspunkt: Startplätze in Windisch Bleiberg und Bodental



bis zu 13,40 km



bis zu 440 hm



leicht bis
mittel





KÜNSTLERDORF SUETSCHACH RUNDE

Aus der Drauebene führt der Weg genussvoll am historischen Ortskern von Feistritz vorbei, dann durch herrliche Mischwälder und alte Kulturlandschaft hinauf nach Matschach. Die dort verborgene Geländeterrasse ist höchster Punkt und bäuerliches Kulturjuwel zugleich! Durch urige Wälder wieder bergab erreichen Sie in der Drauebene das Künstlerdorf Suetschach - ein Geheimtipp des Rosentals! Entlang des imposanten Draustroms geht's wieder zurück.

Ausgangspunkt: Camping-Restaurant Juritz, Unterfeistritzerstraße 41, 9181 Feistritz im Rosental



7,10 km

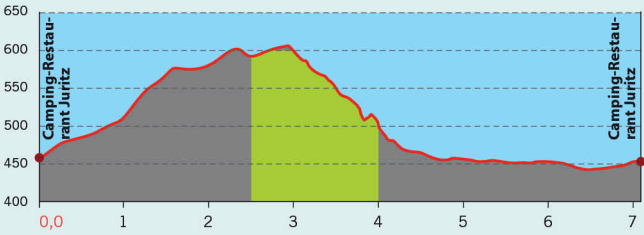


170 hm



mittel






RASLAND RUNDWEG

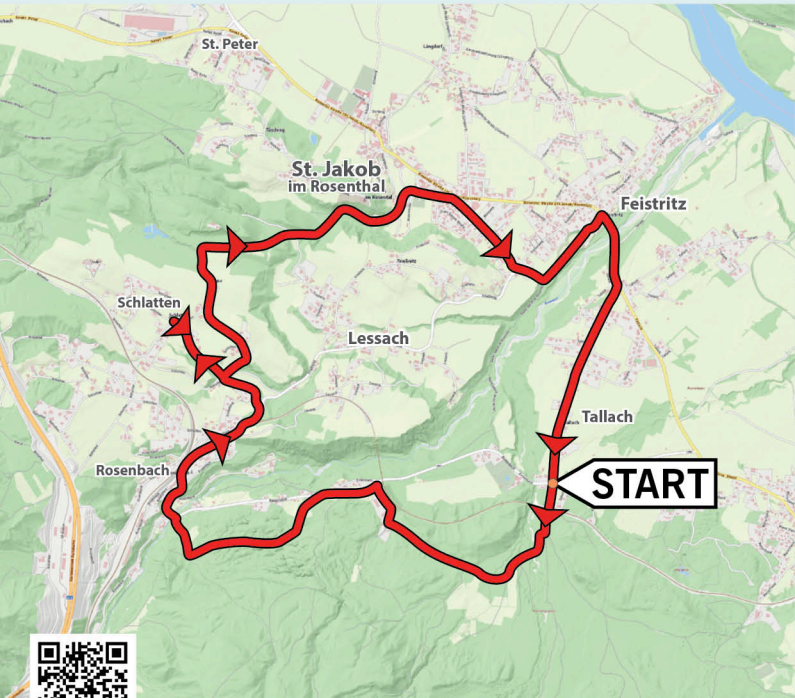
Am Fue einer wundervollen Terrassenlandschaft, welche die hohen Karawanken mit der weiten Drauebene verbindet, liegt St. Jakob i.R.. Im Mittelalter nannte man diese Terrassen „Rasen“. Das erklrt die Namen der hiesigen Rasburgen und ist auch Namensgebend fur den Rundweg. Ausgehend von Tallach wandert man uber die „Rosenbacher Schweiz“ nach Schlatten, vorbei an einer der Rasburg Ruinen und hinunter nach St. Jakob. Am Rosenbach fuhrt der Weg flussaufwrts wieder zuruck

Ausgangspunkt: Parkplatz vis-a-vis Gasthof Pension Lindenhof, Tallach 19, 9182 Maria Elend

 10,50 km

 240 hm

 mittel





TAFELBERG PANORAMARUNDE

Die gletschergeformte Landschaft des Rosentals birgt zahlreiche Schätze, unter anderem auch den Tafelberg Gupf. Das Dorfzentrum von St. Margareten im Rosental verlassend führt der Weg vorbei an schmucken Bauernhöfen, fruchtbaren Feldern, saftig-grünen Wiesen und ruhig weidendem Vieh. Nach einem etwas steileren Aufstieg erreicht man den „Tafelberg“ Gupf. Belohnt wird man hier mit einem einzigartigen Panoramablick ins Rosental. Über Weiler und Ortschaften führt der Weg wieder aussichtsreich zum Ausgangspunkt zurück.

Ausgangspunkt: Parkplatz mit Starttafel im Dorfzentrum unmittelbar gegenüber dem Nahversorger, 9173 St. Margareten im Rosental



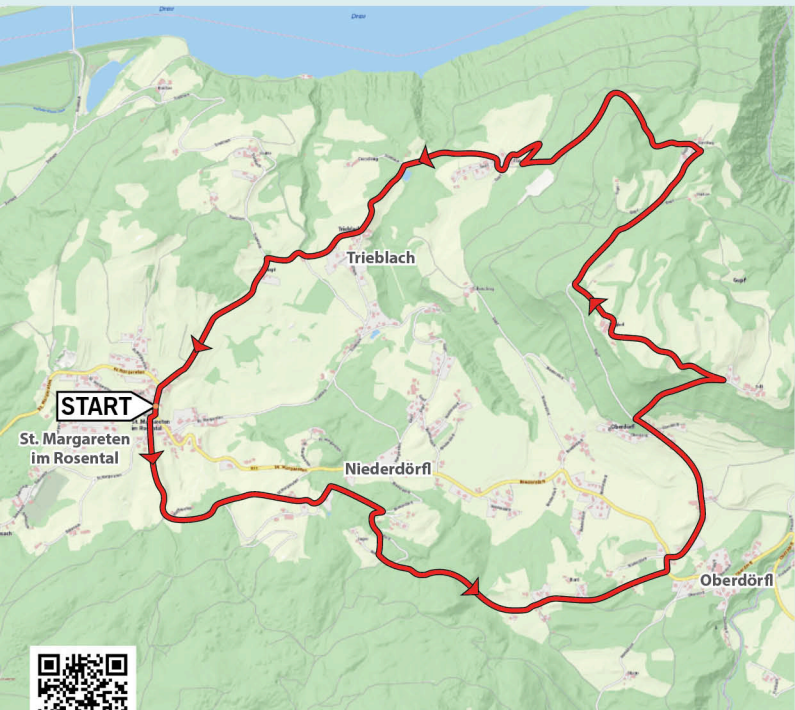
10,10 km



310 hm



mittel



WANDERN IM ROSENAL



DURCH DIE TSCHEPPASCHLUCHT


Die Wanderung durch die wildromantische Schlucht präsentiert eindrucksvoll die Urgewalt des Wassers. Über Steige, Leitern und Brücken geht es hinauf, Atemfrequenz und Spannung steigen. Mit der imposanten Wendeltreppe, der spektakulären Hängebrücke und dem tosenden Tschaukofall samt Felsentor sind die Höhenpunkt am Weg erreicht. Mit dem Bus geht es wieder zurück. Mehrere Einkehrmöglichkeiten an den unterschiedlichen Endpunkten Loibltal, Bodental und Windisch Bleiberg.


Ausgangspunkt: Parkplatz Tscheppaschlucht an der Loiblpassbundesstraße B91, 9163 Unterloibl

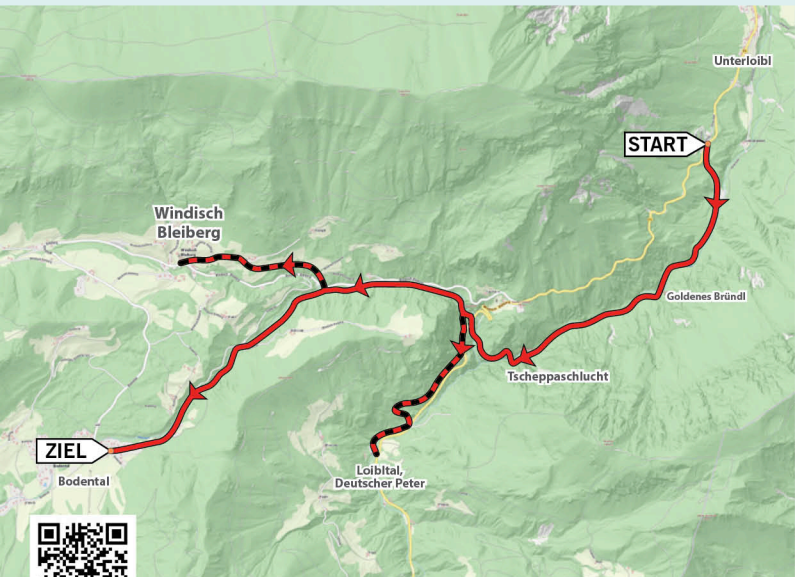
Einkehrmöglichkeit: An den unterschiedlichen Endpunkten Loibltal, Bodental und Windisch Bleiberg

Endpunkt: Bodental



 **4,20 km** (Endpunkt Loibltal)
5,10 km (Endpunkt Windisch Bleiberg)
5,80 km (Endpunkt Bodental)
10,40 km (gesamte Strecke)

 **400 hm** (Endpunkt Loibltal)
480 hm (Endpunkt Windisch Bleiberg)
525 hm (Endpunkt Bodental)
535 hm (gesamte Strecke)





KLAGENFURTER HÜTTE - KOSIAK

Vom Parkplatz Johannsenruhe im Bärental geht es zur Klagenfurter Hütte, wo Sie ein herrliches Panorama inmitten der Karawanken genießen. Von hier geht es weiter auf den 2.020 m hohen Kosiak. Hier hat man einen fantastischen Ausblick auf die Kärntner Bergwelt. Der Weg auf den Kosiak ist steil und im Abstieg etwas mühsam. Nach einer Stärkung auf der Klagenfurter Hütte geht es zurück zum Parkplatz.

Ausgangspunkt: Parkplatz Johannsenruhe im Bärental,
9181 Feistritz im Rosental

Einkehrmöglichkeit: Klagenfurter Hütte



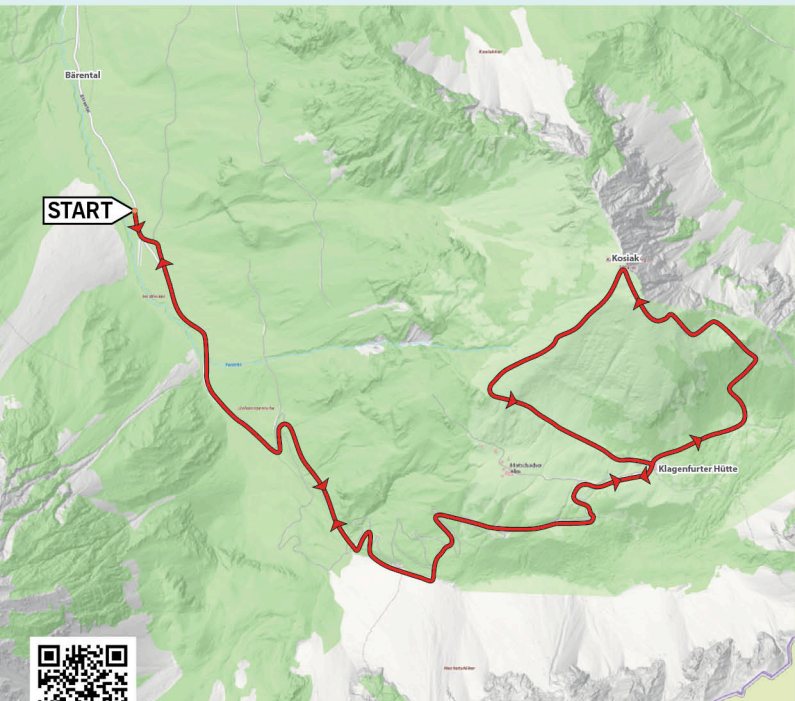
9,50 km

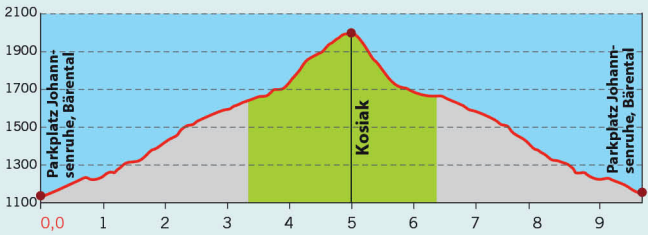


880 hm



schwer





AUSSICHTSBERG HOCHOBIR

Auf den Hochobir führt ein technisch wenig anspruchsvoller Wanderweg, der aber einiges an Kondition verlangt. Anfangs mit angenehmer Steigung durch schönen Wald, im Gipfelbereich über sanftes Almgelände. Zurecht gilt dieser Berg als toller Aussichtsgipfel: Das Klagenfurter Becken, das Jauntal, die bizarren Steiner Alpen und ein Großteil der Karawanken präsentieren sich. Der Abstieg zur Eisenkappler Hütte führt vorbei an der Ruine des Rainer Schutzhauses und der sogenannten „Kalten Quelle“. Alte Stollen und Abraumhalden zeugen davon, dass am Hochobir bis ins 20. Jahrhundert nach Erzen geschürft wurde.

Ausgangspunkt: Schaidasattel, 9170 Zell-Schaida

Einkehrmöglichkeit: Eisenkappler Hütte



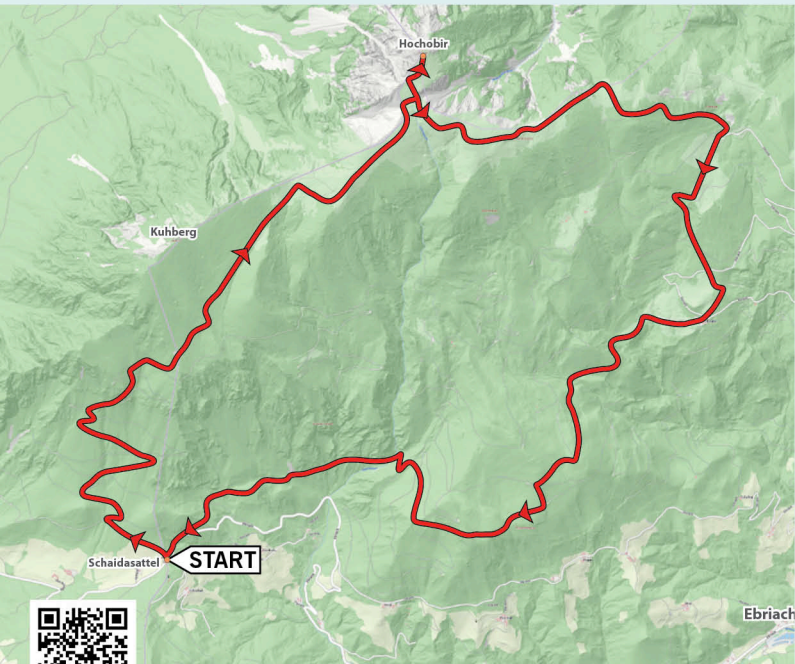
15,00 km



1.200 hm



schwer






MITTAGSKOGEL

Imposant, eindrucksvoll und ausdrucksstark erhebt sich der Mittagkogel über den Faaker See. Der gut gekennzeichnete Weg führt durch Latschenhänge und Geröllgräben, bis zum 2145 Meter hohen Gipfel. Von hier haben Sie einen Rundblick, der von den Julischen Alpen, den Gail- und Gurktal bis hin zu den Hohen Tauern reicht. Eine ergiebige Jause hält man dann für Sie in der Bertahütte bereit, um für den Abstieg wieder gestärkt zu sein.

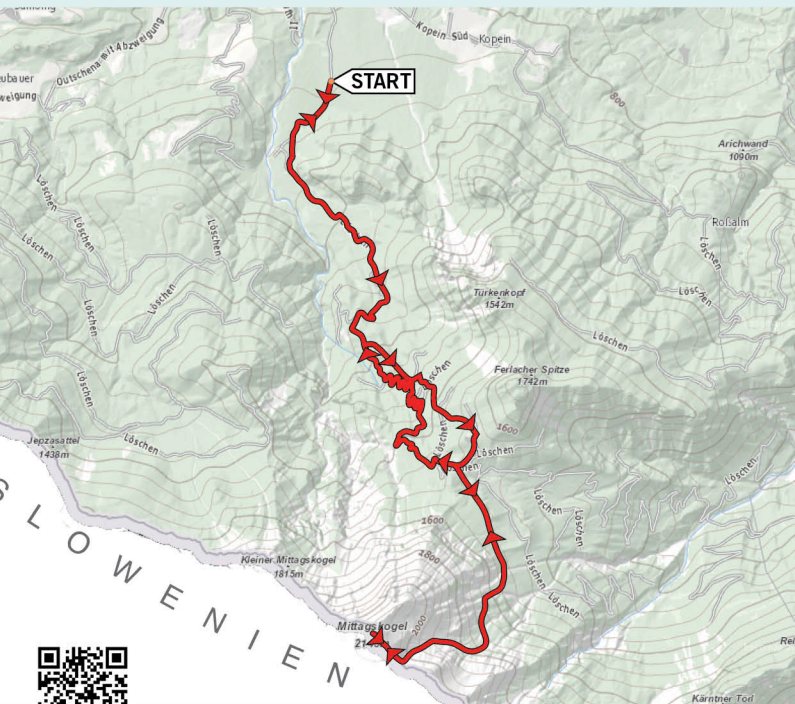
Ausgangspunkt: Forststraße, Kopein, 9581 Ledenitzen

Einkehrmöglichkeit: Bertahütte

 **12,70 km**

 **1.320 hm**

 **schwer**





ÜBER DEN BÄRENSATTEL AUF DEN HOCHSTUHL

Großartige, anstrengende aber landschaftlich beeindruckende Rundwanderung mit beeindruckendem Panorama im Herzen der Karawanken. Ziel ist die Besteigung des höchsten Gipfels der Karawanken, des Hochstuhls. Natürlich sollte auch eine Einkehr in die slowenische Preschernhütte – in Gipfelnähe mit toller Aussicht gelegen – nicht fehlen. Diese Tour ist auch eine der schönsten Etappen am Panoramaweg Südalpen.

Ausgangspunkt: Parkplatz Stouhütte, 9181 Bärental

Einkehrmöglichkeit: Preschernhütte, Klagenfurter Hütte



17,00 km

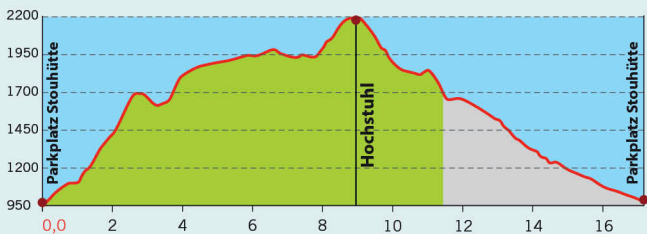


1.475 hm



schwer





TOURISMUSINFORMATIONEN

SEENTAL KEUTSCHACH

Keutschach 1
9074 Keutschach am See
Tel: +43/4273 24500
info@keutschach.at
www.woerthersee.com/keutschach

MARIA WÖRTH

Seepromenade 5
9082 Maria Wörth
Tel: +43/4273 2240-0
mariawoerthinfo@ktn.gde.at
www.woerthersee.com/mariawoerth

SCHIEFLING AM WÖRTHERSEE

Pyramidenkogelstraße 150
9535 Schiefeling am See
Tel: +43/4274 227522
schiefling@woerthersee.com
www.woerthersee.com/schiefling

VELDEN

Villacher Straße 19
9220 Velden
Tel: +43/4274 2103
info@velden.at
www.woerthersee.com/velden

TECHELSBERG

Töschling 21
9212 Techelsberg
Tel: +43/4272 2248
fremdenverkehrsamt@aon.at
www.woerthersee.com/techelsberg

PÖRTSCHACH

Werzerpromenade 1
9210 Pörtschach
Tel: +43/4272 2354
info@poertschach.at
www.woerthersee.com/poertschach

MOOSBURG

Kirchplatz 1
9062 Moosburg
Tel: +43/4272 83400-30
moosburg@woerthersee.com
www.woerthersee.com/moosburg

KRUMPENDORF

Hauptstraße 145
9201 Krumpendorf
Tel: +43/4229 2343-31
krumpendorf@woerthersee.com
www.woerthersee.com/
krumpendorf

FERLACH

Sponheimer Platz 1
9170 Ferlach
Tel: +43/4227 4920
ferlach.tourismus@ktn.gde.at
www.woerthersee.com/rosental

KLAGENFURT AM WÖRTHERSEE

Neuer Platz 5
9020 Klagenfurt am Wörthersee
Tel: +43/463 287 463
info@visitklagenfurt.at
www.visitklagenfurt.at









IMPRESSUM



Ausgabe: 2022

Herausgeber: Region Wörthersee-Rosental Tourismus GmbH, Villacher Straße 19, 9220 Velden am Wörthersee.

Trotz sorgfältiger Bearbeitung ohne Gewähr. Die Region Wörthersee-Rosental Tourismus GmbH übernimmt keinerlei Verantwortung in Zusammenhang auf die Wegbeschreibung, Fahrzeiten, Weglängen und Höhenmeter. Es handelt sich um eine Auswahl an Wandertipps und sie erhebt keinen Anspruch auf Vollständigkeit. Änderungen vorbehalten.

Bilder Umschlag: Martin Hofmann, Franz Gerdl

Druckabwicklung: Druckbotschafter Velden

Gestaltung & Design: GREEN SPORTS® - Runnersfun Consulting GmbH, Krottenseestraße 45, 4810 Gmunden, Tel: +43/7612 20822, www.greensports.info, office.austria@greensports.info

Änderungen und Fehler vorbehalten.

Bei Unfällen auf den empfohlenen Strecken wird keine Haftung übernommen.

Information

Region Wörthersee-Rosental Tourismus GmbH, Villacher Straße 19, 9220 Velden am Wörthersee, Tel: +43/4274 38288, info@woerthersee.com, www.woerthersee.com

Tourismus Region Klagenfurt am Wörthersee, Neuer Platz 5, 9020 Klagenfurt, Tel: +43/463 287463, info@visitklagenfurt.at, www.visitklagenfurt.at

KLIMAFIT UNTERWEGS

Tipps für grüne Touren

KÄRNTEN
Wörthersee
Rosental

Lieber Gast,

Bewegung im Freien ist so gefragt wie nie! Spaß macht das ganze aber nur in einer sauberen und intakten Umwelt. Wie gut, dass jeder von uns einen Beitrag leisten kann, damit unsere Natur auch so sauber und intakt bleibt.

LOS GEHT'S!

Wenn möglich ohne Auto!

Bei der Anreise zur Wanderung so gut als möglich auf das Auto verzichten. Rad, Bus und Bahn nutzen oder – unser Top-Tipp – „Wandern mit dem Schiff“!

MÜLL (WIEDER) MITNEHMEN

In jeden Rucksack einen Müllsack!

Eine Jause im Freien gehört einfach dazu. Wichtig: Verpackung und Müll unbedingt wieder mitnehmen. Taschentücher und Zigarettenstummel nicht in der Natur entsorgen.

RESPECT NATURE

Wir sind Gast in der Natur!

Beim Wandern und Biken bitte an die Wege halten, Hunde an die Leine. Weide- und Wildtieren mit Respekt und Abstand begegnen, nicht füttern. Pflanzen, Pilze und Beeren nur im erlaubten Maß pflücken.

KÄRNTNER TRINKWASSER

Kostenlos und doch unbezahlbar!

Aus unseren Wasserhähnen rinnt feinstes und sauberstes Trinkwasser. Natürlich, gesund und glasklar. Trinkflasche mit Leitungswasser auffüllen – das lässt so manche Einwegflasche vermeiden!

Vielen Dank!

© Martin Hofmann

#wandernwoerthersee

WANDERN.WOERTHERSEE.COM

Klima- und Energie-
Modellregionen
Wir gestalten die Energiewende





Region Wörthersee-Rosental Tourismus GmbH


Villacher Straße 19 • 9220 Velden am Wörthersee

Tel: +43/4274 38288 • E-Mail: info@woerthersee.com

Tourismus Region Klagenfurt am Wörthersee

Neuer Platz 5 • 9020 Klagenfurt a. W.

Tel: +43/463 287 463 • E-Mail: info@visitklagenfurt.at



visitwoerthersee



visitklagenfurt

visit.klagenfurt

#visitwoerthersee
WOERTHERSEE.COM

#visitklagenfurt
VISITKLAGENFURT.AT